



В Приморье завершилась первая волна приема заявок в реестр социальных предпринимателей. Заявки для официального получения статуса подали 26 ИП и юридических лиц. Они смогут рассчитывать на налоговые льготы, финансовую, имущественную и иные меры поддержки.

В Приморском крае формируется Единый реестр социальных предпринимателей, куда войдут представители бизнеса в сфере поддержки материнства и детства, образования, социальной адаптации, культуры и других направлений. Перечень формирует министерство экономического развития региона совместно с Центром инноваций социальной сферы (ЦИСС) центра «Мой бизнес».

Первая волна приема заявок завершилась 1 марта. Как сообщили в Центре инноваций социальной сферы, заявки поступили из Владивостока, Партизанска, Арсеньева, Находки, Дальнереченска, Артема и Уссурийска. По словам директора Центра инноваций социальной сферы Ольги Кудиновой, первые предприниматели обратились в ЦИСС для вступления в реестр еще в конце января.

— Один из таких — компания «Наши гости», расположенная в Партизанске. Еще одна заявка пришла из Дальнереченска от Натальи Самусь, руководителя студии АРТ-ЭТАЖ «Территория Творчества». Она проводит художественные мастер-классы как для детей, так и для взрослых — уже разработано 16 учебных программ: от рисования до лепки и скульптуры, — уточнила Ольга Кудинова.

Окончательное решение о включении в реестр будет приниматься коллегиально — на заседании специальной комиссии. Первое заседание состоится уже в марте. Предприниматели, которые не успели подать документы в рамках первой волны, смогут сделать это до 1 мая.

Ирина Фрисман, основатель и главный врач центра реабилитации и восстановительного лечения для детей и взрослых «Панда Мед», рассматривает подачу заявки для вступления

## Не за прибылью, а для помощи

Бизнес помогает приморцам творчески развиваться



Фото из архива редакции

в реестр «социальных предприятий» как задел на будущее.

— Мы уже год работаем с центром «Мой бизнес» — наш центр стал одним из победителей регионального этапа всероссийского конкурса «Лучший социальный проект — 2019», и сейчас мы получаем поддержку по брендированию презентационной продукции. Рассчитываем, что в скором времени будет разработано больше мер поддержки для таких предприятий, как наше, поэтому вступление в реестр — это задел на будущее, — подчеркнула Ирина Фрисман.

Напомним, что критерии, по которым бизнес может получить статус «социального», определены Министерством экономического развития России. Это компании и предприниматели, которые больше года работают в сфере поддержки материнства и детства, образо-

вания, отдыха и оздоровления детей и социальной адаптации. Еще получить статус «социального» могут частные музеи, театры, библиотеки, творческие мастерские и другие предприятия, работа которых направлена на решение социальных проблем общества, а также предприятия, которые предоставляют рабочие места людям с ограниченными возможностями, выпускникам детских домов, многодетным и одиноким родителям и другим уязвимым слоям населения.

Кроме общего для всех заявления, состав документов отличается в зависимости от типа деятельности компании или индивидуального предпринимателя.

Направить полный пакет документов можно:

— по почте в министерство экономического развития Приморского края по адресу: Влади-

восток, улица Светланская, 22, телефон: 8 (423) 220-92-34;

— по почте или лично в Центр инноваций социальной сферы (центр «Мой бизнес») по адресу: Владивосток, улица Тигровая, 7, офис 603, телефон: 8 (423) 279-59-09;

— на электронную почту: [cisspk@crrp25.ru](mailto:cisspk@crrp25.ru), параллельно направив оригинал пакета документов по почте (заявки без досылки оригиналов рассматриваться не будут).

Консультацию и дополнительную информацию можно уточнить у специалистов Центра инноваций социальной сферы по телефону: 8 (423) 279-59-09.

Отметим, что создание ЦИСС — одно из ключевых мероприятий, реализуемых в Приморье в рамках национального проекта «МСП и поддержка индивидуальной предпринимательской инициативы».

Ксения Курдюкова

### 60 тысяч километров

преодолеют участники международной «Эстафеты Победы», чтобы попасть из Мурманска и Бреста в Приморье, а затем в Москву. 16–26 марта пройдут торжественные встречи символов эстафеты — изображения Ордена Отечественной войны и пограничного знака. 28 мая состоится праздничное завершение эстафеты в столице России в Александровском саду у мемориального комплекса «Могила Неизвестного Солдата». Один из ее символов будет передан на хранение в Музей Победы на Поклонной горе, второй — в Центральный пограничный музей ФСБ России.

### 8 миллиардов рублей

составит объем инвестиций в игорно-развлекательный комплекс (ИРК) «Шамбала», открытие которого ожидается уже в мае текущего года. Он станет вторым объектом на территории игровой зоны. ИРК расположен возле озера Черепашье. На строительной площадке одновременно работает 30 подрядных организаций с установленным посменным или круглосуточным режимом работы. Задействовано 10 единиц строительной техники, трудятся 280 человек.

### 5967 жителей края

обратились к Уполномоченному по правам человека в Приморье в 2019 году с просьбой о защите их прав. Всего было оставлено около 4600 сообщений, которые касались нарушений в ходе уголовного производства, работы органов предварительного следствия, прокуратуры, исправительных учреждений. Часто звучали вопросы, связанные со сферами ЖКХ, транспорта, налогообложения, благоустройства территорий. Наибольшее количество обращений поступило из Владивостока — 927, следом идет Хорольский район — 486 и Уссурийск — 185.

### 180 безнадзорных животных

находятся под опекой приюта «Умка» в Приморье. Собаки и кошки ждут своих новых владельцев в пригороде Владивостока. Здесь животных стерилизуют и вакцинируют за счет благотворительных средств.

Центр реабилитации и временной передержки «Умка» был открыт в 2017 году. Сейчас под опекой находятся 180 животных: 130 кошек и 50 собак. Напомним, в 2020 году в Приморье откроют не менее шести приютов для безнадзорных животных.

### Ренессанс XXI века

♦ Какие объекты культуры будут отреставрированы в период с 2020 по 2027 год, сколько на это будет выделено денег и какие приморские муниципалитеты войдут в первую сотню для реставрации — в материале Натальи Шолик .....С.2

### Юные таланты

♦ Какого возраста могут быть маленькие артисты, чтобы принять участие в открытом театральном фестивале, где он будет проходить и почему зрителям не нужно платить за билеты, рассказывает Марина Антонова.....С.35

### Закон и порядок

♦ Кто проверяет законы Приморского края на соответствие нормам права, куда обращаются религиозные организации при постановке на учет и сколько в регионе должно быть адвокатов, узнал Вадим Кочугов.....С.36

## ЭКОНОМИКА

## Фермерам на заметку

О таких мерах поддержки фермеры раньше только мечтали. Сегодня в Приморье работает центр компетенций, который предлагает свою помощь местным производителям, сообщает ОТВ-Прим.

Прошлый год для сельхозпроизводителей выдался непростым — самые сильные тайфуны пришли как раз на время сбора урожая. Но, несмотря на удары стихии, сельское хозяйство в Приморье показывает стабильный рост. В 2019-м фермеры края увеличили объем производства на 17%. Успехи в отрасли стали возможны благодаря мерам поддержки, которые разработало правительство. Недавно в крае был создан центр компетенций, обратившись в который можно получить существенную помощь от государства. Подробности — в сюжете Ильи Мороза.



## ЗДОРОВЬЕ

## Ни короны, ни вируса

В соцсетях на тему коронавируса производятся массовые вбросы, распространение откровенной лжи. Уже не первый раз фейк-ньюс расцветают буйным цветом, когда возникает тревожная ситуация. В Роспотребнадзоре Приморья предупреждают: неофициальной информации доверять нельзя.

Как сообщает ОТВ-Прим, в Приморье предпринимаются все меры для защиты от нового типа коронавируса. Поэтому с уверенностью можно сказать, что на территории края ситуация по новой инфекции благополучная. По результатам исследования людей случаев заболевания не выявлено. Подробнее — в репортаже Владиславы Золотовой.



## ЗАКОН И ПОРЯДОК

## Коварство льда

Во Владивостоке запретили все массовые мероприятия с выходом на лед. Об этом сообщает ОТВ-Прим.

Наступил март, а вместе с ним и весеннее таяние льда. Из-за этого во Владивостоке запретили все массовые мероприятия на акваториях. Это касается и людей, и техники. Также запретят выход граждан на замерзшие акватории города. С этой целью началась установка запрещающих знаков и заграждающих блоков. Патрульные группы будут контролировать обстановку в местах массового выхода на лед. Предположительно патрулирование продлится по май текущего года.



## НА СЛУЖБЕ РОДИНЕ

## Условия, приближенные к боевым

Вынести раненых с поля боя, остановить кровь, наложить повязку — и все это, когда счет идет на секунды. Лучшие медики Восточного военного округа состязались на Сергеевском полигоне Приморья, сообщает ОТВ-Прим.

В этом конкурсе в рамках «Армейских игр» никаких поблажек даже девушкам: старт — из укрытия, а дальше — по воронкам от разрывов снарядов, через завалы из деревьев, сквозь колючку инженерных заграждений. Военно-медицинская эстафета в точности имитирует поведение санинструкторов на поле боя. Когда, пригибаясь от пуль, нужно вынести раненого из-под огня. И счет здесь тоже идет на секунды.

О «правиле золотого часа», спасении людей и техники — в репортаже Андрея Кармаданова.



## ПАМЯТЬ

## Никто не забыт

Пункт оцифровки документов времен Великой Отечественной войны «Дорога памяти» открылся в Уссурийском доме офицеров. «Дорога памяти» — это мультимедийный проект Министерства обороны к 75-летию Великой Победы. По всей стране в таких пунктах оцифровки уже приняли более семи миллионов фотографий и десятки миллионов документов об участниках Великой Отечественной. Здесь их сканируют, заносят в компьютер и добавляют в специальную базу данных. Обратиться к ней можно через Интернет. Как проводится работа в Уссурийске — в сюжете на ОТВ-Прим.



## Первая сотня

Сохранение культурного наследия региона невозможно без поддержки властей



Фото primorsky.ru

Более 313 млн рублей направят на строительство, ремонт и реконструкцию объектов культуры в Приморье. В 2020 году в крае приведут в порядок около 100 учреждений — это театры, библиотеки, клубы, музеи, центры досуга и школы искусств.

Во многих муниципалитетах в текущем году планируется восстановить сразу несколько учреждений, уточнили в министерстве культуры и архивного дела Приморского края. Каждый из объектов играет важную роль в жизни того или иного села, города, района.

Так, в Арсеньеве заменят кровлю местного дома культуры «Прогресс». В Кавалеровском районе отремонтируют дома культуры в населенных пунктах Хрустальный, Богополь, Суворов и Устиновка. Кроме того, в самом Кавалерово обновят Детскую школу искусств и дом культуры имени В. К. Арсеньева. Как уточнил министр культуры и архивного дела Приморья Максим Бурдело, в регионе действует программа «Развитие культуры Приморского края», рассчитанная на 2020-2027 годы.

— В этом году из краевого бюджета выделяют беспрецедентную сумму на ремонт, реконструкцию и строительство отраслевых учреждений. Однако есть важный момент: чтобы объект попал в перечень объектов, которые мы приведем в порядок за счет государства, муниципалитет должен был заранее оформить соответствующую заявку. В 2020 году мы будем собирать заявки уже на 2021 год, — подчеркнул Максим Бурдело.

Примечательно, что сумму, запланированную по программе на 2020 год, неод-

нократно увеличивали. Последние корректировки внесли в текущем феврале.

— Современные дома культуры — это центры общественной жизни не только в селах, но и городах. В таких учреждениях устраивают праздники, ярмарки, всевозможные конкурсы, организуют творческие кружки, спортивные секции и клубы по интересам. Это места, где люди знакомятся, общаются, находят применение своим способностям и узнают о талантах земляков. Поэтому так важно создавать комфортные условия для каждого, кто посещает эти учреждения. И именно поэтому в феврале мы дополнительно расширили перечень объектов в рамках краевой программы. Были запланированы также капитальные ремонты таких учреждений, как клуб в селе Кондратеновка, музей Уссурийского городского округа, дом культуры в селе Алтыновка Черниговского района и строительство дома культуры в селе Штыково, — подытожил Максим Бурдело.

Отметим, проводимая в крае работа соответствует задачам национального проекта «Культура», реализуемого по поручению президента Владимира Путина. Инициатива направлена на улучшение инфраструктуры для творческой самореализации и досуга населения, увеличение количества граждан, вовлеченных в культурную деятельность путем поддержки и реализации творческих инициатив.

Всего в Приморском крае сегодня реализуется 52 региональных проекта, которые затрагивают все сферы жизни людей и соответствуют 11 национальным проектам, разработанным по Указу президента России.

Наталья Шолик

# Законы Приморского края

## ЗАКОН ПРИМОРСКОГО КРАЯ О ВНЕСЕНИИ ИЗМЕНЕНИЙ В ЗАКОН ПРИМОРСКОГО КРАЯ «О ХАНКАЙСКОМ МУНИЦИПАЛЬНОМ РАЙОНЕ»

Принят Законодательным Собранием Приморского края 26 февраля 2020 года

### СТАТЬЯ 1.

Внести в Закон Приморского края от 6 декабря 2004 года № 186-КЗ «О Ханкайском муниципальном районе» (Ведомости Законодательного Собрания Приморского края, 2004, № 77, стр. 38; 2014, № 103, стр. 34; 2015, № 120, стр. 22) следующие изменения:

- 1) приложение 1 к Закону изложить в редакции приложения 1 к настоящему Закону;
- 2) приложение 2 к Закону изложить в редакции приложения 2 к настоящему Закону;
- 3) приложение 3 к Закону изложить в редакции приложения 3 к настоящему Закону;
- 4) приложение 4 к Закону изложить в редакции приложения 4 к настоящему Закону;
- 5) приложение 5 к Закону изложить в редакции приложения 5 к настоящему Закону;
- 6) приложение 6 к Закону изложить в редакции приложения 6 к настоящему Закону;
- 7) приложение 9 к Закону изложить в редакции приложения 7 к настоящему Закону;
- 8) приложение 10 к Закону изложить в редакции приложения 8 к настоящему Закону.

### СТАТЬЯ 2.

Настоящий Закон вступает в силу со дня его официального опубликования.

Губернатор края  
*О.Н. Кожемяко*

г. Владивосток  
5 марта 2020 года  
№ 751-КЗ

Приложение 1  
к Закону  
Приморского края  
от 05.03.2020 № 751-КЗ

«Приложение 1  
к Закону  
Приморского края  
от 06.12.2004 № 186-КЗ

### Описание местоположения границ Ханкайского муниципального района

Но- мер точки	Координаты в системе коор- динат МСК-25, зона 1		Координаты в системе коорди- нат WGS-84		Описание прохождения границ муниципального образования*
	X	Y	широта	долгота	
1	2	3	4	5	6
1	581809.86	1405434.02	45°06'45.87"	132°03'27.33"	Граница проходит от точки, расположенной на береговой линии озера Ханка, на утесе Белоглиняный в общем юго-западном направлении по береговой линии озера Ханка до точки, расположенной на магистральном канале-распределителе
2	573045.82	1402018.38	45°02'03.84"	132°00'44.69"	В общем восточном направлении граница идет по береговой линии озера Ханка, огывая мыс Платоновский, до крайней северной точки, расположенной на мысе Николаевский
3	572108.00	1409616.32	45°01'29.39"	132°06'30.98"	В общем южном направлении граница проходит по береговой линии озера Ханка, огывая мысы Николаевский, Рисовый, Пржевальского, включая остров Сосновый, огывая залив Казачий, мыс Арсеньева, до точки, расположенной на безымянном ручье
4	546457.40	1404654.36	44°47'41.37"	132°02'25.28"	В общем южном направлении по береговой линии озера Ханка, огывая с восточной стороны села Камень-Рыболов, Астраханка
5	536772.22	1407691.52	44°42'26.08"	132°04'36.06"	В общем южном направлении граница проходит по береговой линии озера Ханка до точки, расположенной на юго-восточной оконечности полуострова Стародевичанский, в месте впадения в него реки Мельгуновка (стык границ Ханкайский муниципальный район - Хорольский муниципальный округ)
6	527245.18	1423316.54	44°37'08.49"	132°16'17.37"	В общем юго-западном направлении граница идет примерно 74,4 км вверх по течению по середине русла сильно изгибающейся реки Мельгуновка, пересекая по мостам автомобильную дорогу А-182 Григорьевка - Камень-Рыболов и железную дорогу Сибирцево - Турий Рог; до точки, расположенной на середине русла реки Мельгуновка, в месте впадения в нее ее левого притока - реки Молоканка (стык границ Ханкайский муниципальный район - Хорольский муниципальный округ - Пограничный муниципальный округ)
7	518546.08	1397081.38	44°32'41.21"	131°56'21.78"	В общем северо-западном направлении граница проходит по середине русла реки Молоканка примерно 13,4 км до точки, расположенной на пересечении магистрального и крайнего западного каналов мелиоративной системы села Мельгуновка, расположенной на левом берегу реки Молоканка
8	521912.94	1390431.84	44°34'33.37"	131°51'22.73"	В общем северо-восточном направлении граница идет сначала на запад до границ земельного участка с кадастровым номером 25:19:030501:262, затем - частично по его южной и западной границам до точки, расположенной на дамбе обводного канала
9	523976.86	1391019.56	44°35'39.96"	131°51'50.68"	По ломаной прямой в общем северо-западном направлении граница идет сначала по юго-западной границе земельного участка с кадастровым номером 25:19:030401:152, затем - по грунтовой дороге, по северной границе земельных участков с кадастровыми номерами 25:14:020405:223, 25:14:020405:222, 25:14:020405:221, 25:14:020405:220 до точки, расположенной в пади Гиндая, в месте стыка земельных участков с кадастровыми номерами 25:14:020405:220, 25:14:020405:228
10	524817.08	1386227.88	44°36'09.30"	131°48'13.98"	В общем северо-западном направлении граница идет примерно 5,1 км вдоль восточной границы земельного участка с кадастровым номером 25:14:020405:228, по левому берегу реки Удобенка, далее - пересекает реку и идет по середине пересыхающего русла правого притока реки Удобенка, вдоль восточной границы земельного участка с кадастровым номером 25:14:020403:28 до точки, расположенной на середине пересыхающего русла правого притока реки Удобенка
11	528696.10	1383999.59	44°38'15.89"	131°46'35.23"	В юго-западном направлении граница проходит по северо-западной границе земельного участка с кадастровым номером 25:14:020403:28 до точки, расположенной на северной стороне границы земельного участка с кадастровым номером 25:14:020403:28

12	528183.26	1383403.54	44°37'59.53"	131°46'07.89"	По прямой на запад граница идет до высоты с отметкой 278,6 с геодезическим пунктом (далее - ГП), далее - в общем северо-западном направлении по водоразделу бассейнов рек Молоканка и Удобенка через высоты с отметками 461,2; 520,9 (с ГП) до точки, расположенной в 0,3 км к северо-востоку от высоты с отметкой 484,5
13	532344.58	1381193.10	44°40'15.23"	131°44'30.00"	Граница идет в общем северном направлении, через высоту с отметкой 360,5, по ломаной прямой через высоту, расположенную в 2,0 км к северо-востоку от высоты с отметкой 360,5 и 2,2 км к западу от высоты с отметкой 388,9, далее - через точку, расположенную на левобережье реки в пади Сахалин, в 1,2 км к северо-востоку от высоты с отметкой 388,9, в 1,0 км к юго-западу от высоты с отметкой 379,0, затем - через точку, расположенную с северо-западной стороны подножья высоты с отметкой 379,0, в 1,1 км к северо-западу от высоты с отметкой 379,0, в 1,2 км к югу от перевала с отметкой 244,4, далее - через точку, расположенную на крутом повороте полевой дороги, до точки, расположенной на середине правого притока реки в пади Ключевая
14	540198.68	1382150.56	44°44'29.24"	131°45'18.00"	В общем северном направлении граница идет, поднимаясь по хребтику к седловине, расположенной 0,5 км к северо-востоку от высоты с отметкой 417,6
15	541885.16	1382016.66	44°45'23.92"	131°45'12.89"	Далее граница идет в общем северном направлении по лугу в пади Астраханская, пересекая реку в ней, до точки, расположенной на правой стороне заболоченной долины реки в пади Астраханская
16	544049.22	1381463.74	44°46'34.24"	131°44'49.00"	В общем западном направлении граница идет по прямой, пересекая реку в пади Астраханская
17	544196.64	1380144.24	44°46'39.55"	131°43'49.08"	В общем северном направлении граница идет по прямой, не включая в границы Ханкайского муниципального района земельный участок с кадастровым номером 25:14:020104:22
18	546378.74	1380115.26	44°47'50.24"	131°43'49.00"	В общем западном направлении граница идет, пересекая верховье реки Молоканка, автомобильную дорогу А-183 Комиссарово - Жариково, далее - через вершину, расположенную 1,2 км к юго-востоку от высоты с отметкой 381,1, через вершины водораздела хребта Синий: высота с отметкой 576,2 - вершины горы Лысая, высоты с отметками 601,6; 649,6; 642,3 - вершина горы Осокорная, высоту с отметкой 439,3, исключая границы земельного участка с кадастровым номером 25:14:000000:1600 (контур 2), до точки, расположенной на левом берегу в долине реки Комиссаровка
19	549159.17	1366169.27	44°49'25.45"	131°33'15.86"	Далее граница идет по восточной границе земельного участка с кадастровым номером 25:14:000000:1600 (контур 2), через высоты с отметками 392,8; 489,8 до точки, расположенной на середине правого притока в пади Большая Поперечная
20	554528.54	1363373.16	44°52'20.28"	131°31'11.01"	В общем северном направлении граница проходит примерно по восточной границе земельного участка с кадастровым номером 25:14:000000:1600 (контур 2), сначала - вдоль русла правого притока реки в пади Большая Поперечная, затем - до русла реки Пограничная, по руслу реки Пограничная до точки впадения безымянного ручья в реку Пограничная
21	563262.21	1361151.84	44°57'03.88"	131°29'33.63"	В северо-западном направлении граница проходит по восточной стороне земельного участка с кадастровым номером 25:14:000000:1600 (контур 2) до точки стыка Ханкайский муниципальный район - Пограничный муниципальный округ - Китайская Народная Республика, затем - в общем северо-восточном направлении по линии границы Российской Федерации - Китайская Народная Республика до точки, расположенной на береговой линии озера Ханка в месте впадения в него реки Тур (стык границ Ханкайский муниципальный район - Китайская Народная Республика с береговой линией озера Ханка), далее - по береговой линии озера Ханка
1	581809.86	1405434.02	45°06'45.87"	132°03'27.33"	

\*При описании границ Ханкайского муниципального района использовались карты масштаба 1:100000 следующих номенклатур: L-52-120 (состояние местности на 1986 год, издание 1987 года), L-52-119 (состояние местности на 1981-1986 годы, издание 1988 года), L-52-132 (состояние местности на 1987 год, издание 1989 года), L-53-97 (состояние местности на 1976-1986 годы, издание 1988 года), L-53-121 (состояние местности на 2001 год, издание 2008 года), L-53-109 (состояние местности на 1986 год, издание 1987 года), L-52-108 (состояние местности на 1979-1986 годы, издание 1988 года), L-52-96 (состояние местности на 1976-1986 годы, издание 1988 года) и сведения, внесенные в Единый государственный кадастр недвижимости по состоянию на 11 сентября 2019 года."







					В общем южном направлении граница идет через отметки 300,9; 314,9; 362,0 (гору Шренка), далее - по прямой, затем - в северном направлении, поворачивая к протоку Поперечный, с включением в границы сельского поселения земельных участков с кадастровыми номерами 25:19:010501:10032, 25:19:000000:2943 (контуры 6, 4, 3, 8), 25:19:000000:2880 (контур 3), 25:19:000000:2943 (контур 1), далее пересекает проток Поперечный, затем - через отметку 206,7
6	559493.20	1392647.52	44°54'49.54"	131°53'27.71"	Затем граница идет в общем северо-западном направлении, выходит на хребет Комиссаровский, проходит по пойме реки Комиссаровка, затем поворачивает на восток вдоль хребта и тянется на север, пересекает пади Верхнекомиссаровская, Лимонник, Виноградная
7	572971.01	1387013.57	45°02'08.62"	131°49'19.28"	В общем западном направлении граница идет сначала по прямой, пересекая русло реки малая Комиссаровка, далее - петлей по северной стороне земельного участка с кадастровым номером 25:19:000000:2726, пересекая русло реки Верещажица, пади Кузнецова по ручью, пади Левая Филошина, пади Правая Филошина, пади Трофимова, пади Малая Моховая, до отметки 235,3
8	564227.06	1373753.16	44°57'30.82"	131°39'08.93"	В общем западном направлении граница идет, пересекая пади Большая Моховая, по северной границе земельного участка с кадастровым номером 25:19:000000:2726, затем - через отметку 280,2, далее - по пади Белоберезовая, пересекая реку Пограничная
9	563377.00	1364751.16	44°57'06.45"	131°32'17.86"	В общем южном направлении граница идет, включая в границы сельского поселения земельный участок с кадастровым номером 25:19:020201:181 (контур 3), пересекая пади Малая Поперечная, включая в границы сельского поселения земельный участок с кадастровым номером 25:19:000000:2707 (контур 4), через отметки 263,3; 239,0, пересекая пади Зубаткина и отгибая с западной стороны земельный участок с кадастровым номером 25:19:000000:2654
10	548553.79	1366931.81	44°49'05.58"	131°33'50.28"	В общем северном направлении граница проходит, включая в границы сельского поселения земельный участок с кадастровым номером 25:19:000000:2654, пересекая ручей Макеев Ключ, пади Каменистая, по юго-восточной стороне земельного участка с кадастровым номером 25:19:000000:1662, вдоль южной границы дороги Сибирцево - Жариково - Комиссарово
11	561840.20	1377145.64	44°56'12.22"	131°41'42.38"	В общем южном направлении граница проходит через отметку 274,0, пересекая реку Поперечная, до точки на автомобильном мосту
12	555021.88	1381819.88	44°52'29.50"	131°45'11.56"	В общем северном направлении граница идет, пересекая дорогу, проходя через отметку 340,9, далее - петлей вдоль пади Харина, затем пересекает пади Харина и снова поворачивает петлей на север по лесным угодьям, выходит к притоку Гаркалина и идет до точки, расположенной на автомобильной дороге
13	565262.84	1383667.92	44°58'00.42"	131°46'41.84"	В общем южном направлении граница идет вдоль автомобильной дороги, пересекая пади Артиллерийская, проходя через отметку 365,7, пересекая реку Кабанка, далее - петлей по пади Изютова, затем - пересекая два притока реки Кабанка, далее - по западной и южной стороне земельного участка с кадастровым номером 25:19:010501:1 до точки стыка границ Ильинское сельское поселение - Камень-Рыболовское сельское поселение
14	549831.02	1395553.63	44°49'35.22"	131°55'33.61"	В общем восточном направлении граница идет по южной стороне земельного участка с кадастровым номером 25:19:000000:2882 (контуры 5, 2), пересекая линию электропередачи и дорогу А-182 Михайловка - Турий Рог, до вершины с отметкой 103,7, затем - в общем южном направлении по западной стороне земельного участка с кадастровым номером 25:19:000000:2882 (контур 14), вдоль автомобильной дороги А-182 Михайловка - Турий Рог, далее - в общем юго-восточном направлении, пересекая реку Троицкая и железнодорожное полотно Сибирцево - Новокачалинск, а затем, отгибая границы земельных участков с кадастровыми номерами 25:19:000000:2882 (контур 13), 25:19:030301:618, 25:19:000000:2882 (контур 10), граница выходит к озеру Ханка
1	546457.40	1404654.36	44°47'41.37"	132°02'25.28"	

\*При описании границ Ильинского сельского поселения Ханкайского муниципального района использовались карты масштаба 1:100000 следующих номенклатур: L-52-120 (состояние местности на 1986 год, издание 1987 года), L-53-97 (состояние местности на 1976-1986 годы, издание 1988 года), L-53-109 (состояние местности на 1986 год, издание 1987 года), L-52-108 (состояние местности на 1979-1986 годы, издание 1988 года) и сведения, внесенные в Единый государственный кадастр недвижимости по состоянию на 11 сентября 2019 года."

Приложение 3  
к Закону  
Приморского края  
от 05.03.2020 № 751-КЗ

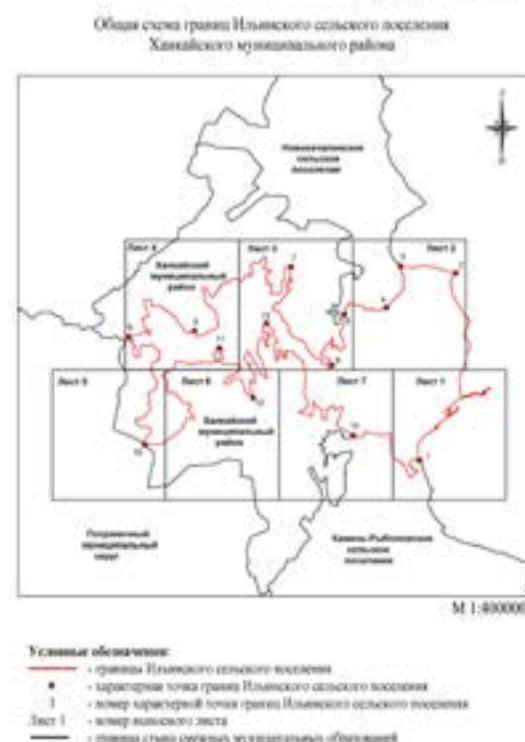
«Приложение 3  
к Закону  
Приморского края  
от 06.12.2004 № 186-КЗ

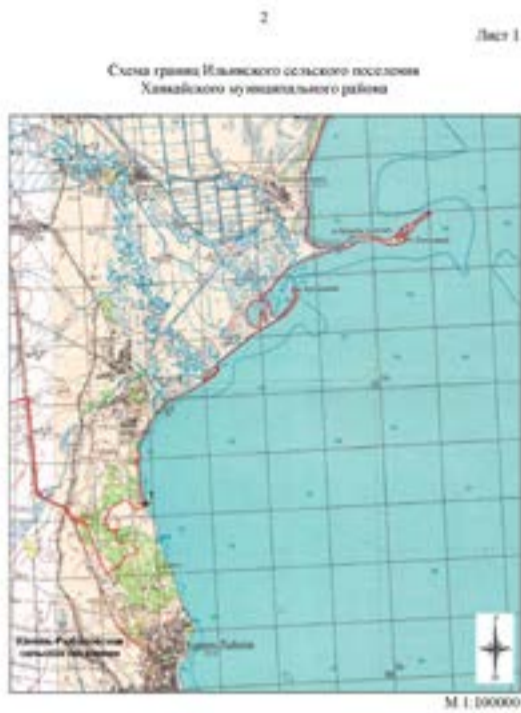
Приложение 4  
к Закону  
Приморского края  
от 05.03.2020 № 751-КЗ

«Приложение 4  
к Закону  
Приморского края  
от 06.12.2004 № 186-КЗ


**Описание местоположения границ  
Ильинского сельского поселения Ханкайского муниципального района**

Номер точки	Координаты в системе координат МСК-25, зона 1		Координаты в системе координат WGS-84		Описание прохождения границ муниципального образования*
	X	Y	широта	долгота	
1	2	3	4	5	6
1	546457.40	1404654.36	44°47'41.37"	132°02'25.28"	В общем северном направлении граница проходит по береговой линии озера Ханка, отгибая с восточной стороны село Троицкое, далее - отгибая мыс Арсеньева, залив Казачий, включая остров Сононовый, затем - отгибая мыс Пржевальского, мыс Рисовый, до крайней северной точки, расположенной на мысе Николаевский
2	572108.00	1409616.32	45°01'29.39"	132°06'30.98"	В общем западном направлении граница идет по береговой линии озера Ханка, отгибая мыс Платоновский, до точки, расположенной на магистральном канале-распределителе (стык границ Ильинское сельское поселение - Новокачалинское сельское поселение)
3	573045.82	1402018.38	45°02'03.84"	132°00'44.69"	Далее граница идет в южном направлении по западной стороне земельных участков с кадастровыми номерами 25:19:010701:330, 25:19:010701:331, 25:19:010701:332, 25:19:010701:333, 25:19:010701:334, 25:19:010701:335, затем - по восточной стороне земельного участка с кадастровым номером 25:19:010301:249 до точки, расположенной на восточной стороне полосы отвода железной дороги Сибирцево - Новокачалинск
4	567375.54	1400106.24	44°59'01.19"	131°59'13.30"	В западном направлении граница проходит вдоль реки Грязнуха, по южной стороне земельного участка с кадастровым номером 25:19:010301:289, далее - по восточной стороне земельного участка с кадастровым номером 25:19:000000:2727
5	566488.69	1394337.66	44°58'35.31"	131°54'49.45"	

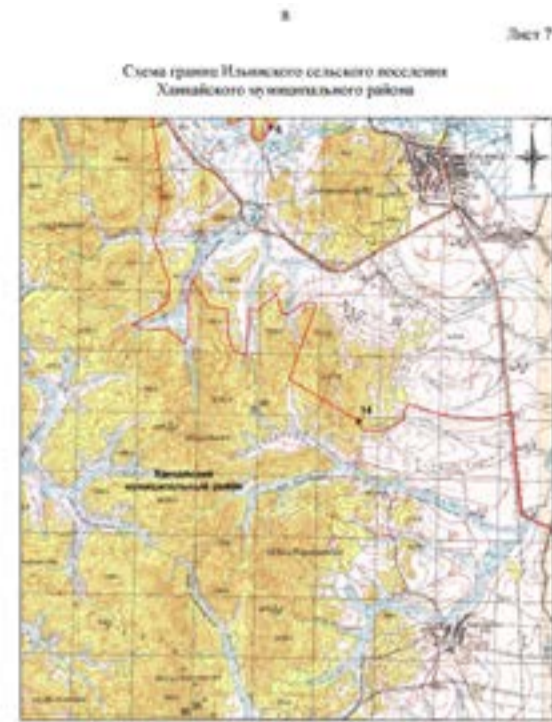




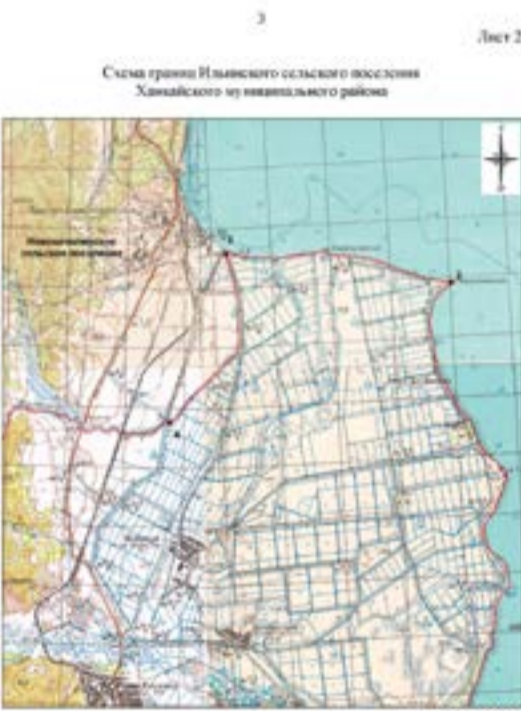
**Условные обозначения:**  
 - границы Ильинского сельского поселения  
 - характерная точка границ Ильинского сельского поселения  
 - номер характерной точки границ Ильинского сельского поселения  
 - номер выделенного листа  
 - границы стенок смежных муниципальных образований



**Условные обозначения:**  
 - границы Ильинского сельского поселения  
 - характерная точка границ Ильинского сельского поселения  
 - номер характерной точки границ Ильинского сельского поселения  
 - номер выделенного листа  
 - границы стенок смежных муниципальных образований



**Условные обозначения:**  
 - границы Ильинского сельского поселения  
 - характерная точка границ Ильинского сельского поселения  
 - номер характерной точки границ Ильинского сельского поселения  
 - номер выделенного листа  
 - границы стенок смежных муниципальных образований



**Условные обозначения:**  
 - границы Ильинского сельского поселения  
 - характерная точка границ Ильинского сельского поселения  
 - номер характерной точки границ Ильинского сельского поселения  
 - номер выделенного листа  
 - границы стенок смежных муниципальных образований



**Условные обозначения:**  
 - границы Ильинского сельского поселения  
 - характерная точка границ Ильинского сельского поселения  
 - номер характерной точки границ Ильинского сельского поселения  
 - номер выделенного листа  
 - границы стенок смежных муниципальных образований



**Условные обозначения:**  
 - границы Ильинского сельского поселения  
 - характерная точка границ Ильинского сельского поселения  
 - номер характерной точки границ Ильинского сельского поселения  
 - номер выделенного листа  
 - границы стенок смежных муниципальных образований



**Условные обозначения:**  
 - границы Ильинского сельского поселения  
 - характерная точка границ Ильинского сельского поселения  
 - номер характерной точки границ Ильинского сельского поселения  
 - номер выделенного листа  
 - границы стенок смежных муниципальных образований

Приложение 5  
к Закону  
Приморского края  
от 05.03.2020 № 751-КЗ

«Приложение 5  
к Закону  
Приморского края  
от 06.12.2004 № 186-КЗ

**Описание местоположения границ  
Камень-Рыболовского сельского поселения Ханкайского  
муниципального района**

Но- мер точ- ки	Координаты в системе координат МСК-25, зона 1		Координаты в системе коор- динат WGS-84		Описание прохождения границ муницип- ального образования*
	X	Y	широта	долгота	
1	2	3	4	5	6
1	546457.40	1404654.36	44°47'41.37"	132°02'25.28"	В общем северо-западном направ- лении граница проходит, огибая земельные участки с кадастровыми номерами 25:19:000000:2882 (контур 10), 25:19:030301:618, до автомобильной до- роги А-182 Михайловка - Турый Рог, затем - в общем северном направлении вдоль автомобильной дороги А-182 Михайловка - Турый Рог, пересекая железнодорожное полотно Сибирцево - Новоканалинск, реку Троицкая, до вершины с отметкой 103,7, далее - в общем западном направле- нии, пересекая автомобильную дорогу А-182 Михайловка - Турый Рог, линию электропередачи, по южной стороне земельного участка с кадастровым номером 25:19:000000:2882 (контуры 2, 5) до южной границы земельного участка с кадастровым номером 25:19:010501:1 (точка стыка границ Камень-Рыболовское сельское поселение - Ильинское сельское поселение)
2	549831.02	1395553.63	44°49'35.22"	131°55'33.61"	В общем юго-западном направлении грани- ца проходит сначала по пади Берхова и по пади Турубарова, затем - вдоль верши- ны с отметкой 411,8 (гора Переворотная), пересекая пади Кальпина, безымянные ручьи, до грунтовой дороги, далее - вдоль грунтовой дороги, огибая пади Алексев- ская, до пересечения с грунтовой дорогой
3	545358.00	1389447.50	44°47'13.19"	131°50'52.88"	В общем юго-западном направлении граница идет, огибая пади Алексевская, хребт Алексевский, пересекая безымян- ные ручьи, до границы земельного участка с кадастровым номером 25:19:030401:247, затем - по северной стороне земель- ного участка с кадастровым номером 25:19:030401:247, пересекая безымянные ручьи, автомобильную дорогу, пади Пантохова, до точки, расположенной на середине пересыхающего русла правого притока реки Удобенка (стык границ Камень-Рыболовское сельское поселение - Пограничный муниципальный округ)
4	528696.10	1383999.59	44°38'15.89"	131°46'35.23"	В общем юго-восточном направлении граница идет сначала вдоль восточной границы земельных участков с када- стровыми номерами 25:14:020403:28, 25:14:020405:228, по середине пересы- хающего русла правого притока реки Удобенка, далее граница пересекает реку Удобенка и идет по ее левому берегу до точки, расположенной в пади Гнилая, в месте стыка земельных участков с кадастровыми номерами 25:14:020405:228 и 25:14:020405:220
5	524817.08	1386227.88	44°36'09.30"	131°48'13.98"	

					В общем восточном направлении граница идет по северной стороне границ земельных участков с кадастровыми номерами 25:14:020405:220, 25:14:020405:221, 25:14:020405:222, 25:14:020405:223, далее - по грунтовой дороге до границ земельного участка с кадастровым номером 25:19:030401:152, затем - по его юго-западной границе до точки, расположенной на дамбе обводного канала
6	523976.86	1391019.56	44°35'39.96"	131°51'50.68"	
					В общем юго-западном направлении граница идет сначала по дамбе обводного канала до границ земельного участка с кадастровым номером 25:19:030501:262, далее - по его западной и частично по южной границе до точки, расположенной на левом берегу реки Молоканка, в месте пересечения магистрального и крайнего западного каналов мелиоративной системы села Мельгуновка
7	521912.94	1390431.84	44°34'33.37"	131°51'22.73"	
					В общем юго-восточном направлении граница проходит по середине русла реки Молоканка до точки, расположенной на середине русла реки Мельгуновка, в месте впадения в нее ее левого притока - реки Молоканка (стык границ Камень-Рыболовское сельское поселение - Пограничный муниципальный округ - Хорольский муниципальный округ)
8	518546.08	1397081.38	44°32'41.21"	131°56'21.78"	
					В общем северо-восточном направлении граница идет по середине русла сильно извивающейся реки Мельгуновка вниз по течению, пересекая по мостам железную дорогу Сибирцево - Турый Рог и автомобильную дорогу А-182 Михайловка - Турый Рог, до точки, расположенной на береговой линии озера Ханка, в месте впадения в него реки Мельгуновка, на юго-восточной оконечности полуострова Стародевичанский (стык границ Камень-Рыболовское сельское поселение - Хорольский муниципальный округ)
9	527245.18	1423316.54	44°37'08.49"	132°16'17.37"	
					Граница идет в общем северо-западном направлении, огибая залив Рыбачий, далее - по береговой линии озера Ханка
10	536772.22	1407691.52	44°42'26.08"	132°04'36.06"	
					Граница идет в общем северо-западном направлении по береговой линии озера Ханка, огибая с восточной стороны села Астраханка, Камень-Рыболов, до точки стыка границ Камень-Рыболовское сельское поселение - Ильинское сельское поселение
1	546457.40	1404654.36	44°47'41.37"	132°02'25.28"	

\*При описании границ Камень-Рыболовского сельского поселения Ханкайского муниципального района использовались карты масштаба 1:100000 следующих номенклатур: L-52-120 (состояние местности на 1986 год, издание 1987 года), L-52-132 (состояние местности на 1987 год, издание 1989 года), L-53-121 (состояние местности на 2001 год, издание 2008 года), L-53-109 (состояние местности на 1986 год, издание 1987 года) и сведения, внесенные в Единый государственный кадастр недвижимости по состоянию на 11 сентября 2019 года."





Приложение 7  
к Закону  
Приморского края  
от 05.03.2020 № 751-КЗ

«Приложение 9  
к Закону  
Приморского края  
от 06.12.2004 № 186-КЗ

**Описание местоположения границ**

**Новокачалинского сельского поселения Ханкайского муниципального района**

Но- мер точ- ки	Координаты в системе координат МСК-25, зона 1		Координаты в системе коорди- нат WGS-84		Описание прохождения границ муниципального образования*
	X	Y	широта	долгота	
1	2	3	4	5	6
1	589910.02	1375322.88	45°11'22.08"	131°40'34.43"	В общем юго-восточном направлении граница идет, пересекая реку Большие Усчи, падь Солонечная, падь Макарова, Дмитриева, Ржавая, Мороженая, далее - по ломаной прямой до реки Винокурка
2	579666.76	1378431.32	45°05'49.10"	131°42'51.02"	Далее граница идет в общем юго-восточном направлении, пересекая реку Винокурка, поворачивая на север, проходит через отметку 284.2, затем - в восточном направлении по лесным угодьям, пересекая реку Кирпичная, падь Зменная, до истока реки Малые Усчи
3	577213.47	1395507.55	45°04'22.09"	131°55'50.17"	Затем граница идет петлей в общем южном направлении, пересекая реку Грязнуха, падь Ржавая, ручей Жук, до точки, расположенной на западной вершине земельного участка с кадастровым номером 25:19:000000:2727
4	567857.92	1393597.16	44°59'20.01"	131°54'16.58"	В общем южном направлении граница проходит, огибая западную, южную и восточную стороны границ земельного участка с кадастровым номером 25:19:000000:2727, до точки стыка границ Новокачалинское сельское поселение - Ильинское сельское поселение
5	566488.69	1394337.66	44°58'35.31"	131°54'49.45"	В общем северо-восточном направлении граница идет сначала по восточной стороне границ земельного участка с кадастровым номером 25:19:000000:2727, затем - в восточном направлении по южной стороне границ земельного участка с кадастровым номером 25:19:010301:289, вдоль русла реки Грязнуха, далее - пересекает автомобильную дорогу Михайловка - Турий Рог и железнодорожное полотно Сибирцево - Новокачалинск
6	567375.54	1400106.24	44°59'01.19"	131°59'13.30"	В общем северо-восточном направлении граница идет до точки, расположенной на магистральном канале-распределителе (стык границ Ильинское сельское поселение - Новокачалинское сельское поселение)
7	573045.82	1402018.38	45°02'03.84"	132°00'44.69"	Далее в общем северном направлении граница проходит по береговой линии озера Ханка до точки, расположенной на утесе Белоглиняный
8	581809.86	1405434.02	45°06'45.87"	132°03'27.33"	В общем северном направлении граница идет по береговой линии озера Ханка до точки, расположенной на береговой линии озера Ханка, в месте впадения в него реки Тур (стык границ Ханкайский муниципальный район - Китайская Народная Республика с береговой линией озера Ханка), далее - в общем северо-западном направлении по линии границы Российская Федерация - Китайская Народная Республика, затем поворачивает на восток
1	589910.02	1375322.88	45°11'22.08"	131°40'34.43"	

\*При описании границ Новокачалинского сельского поселения Ханкайского муниципального района использовались карты масштаба 1:100000 следующих номенклатур: L-52-120 (состояние местности на 1986 год, издание 1987 года), L-53-97 (состояние местности на 1976-1986 годы, издание 1988 года), L-53-109 (состояние местности на 1986 год, издание 1987 года), L-52-108 (состояние местности на 1979-1986 годы, издание 1988 года), L-52-96 (состояние местности на 1976-1986 годы, издание 1988 года) и сведения, внесенные в Единый государственный кадастр недвижимости по состоянию на 10 сентября 2019 года."







**ЗАКОН ПРИМОРСКОГО КРАЯ  
О ВНЕСЕНИИ ИЗМЕНЕНИЙ В ЗАКОН ПРИМОРСКОГО КРАЯ  
«О ТЕРНЕЙСКОМ МУНИЦИПАЛЬНОМ РАЙОНЕ»**

Принят Законодательным Собранием Приморского края 26 февраля 2020 года

**СТАТЬЯ 1.**

Внести в Закон Приморского края от 6 августа 2004 года № 133-КЗ «О Тернейском муниципальном районе» (Ведомости Законодательного Собрания Приморского края, 2004, № 65, стр. 78; 2014, № 103, стр. 36) следующие изменения:

- 1) приложение 1 к Закону изложить в редакции приложения 1 к настоящему Закону;
- 2) приложение 2 к Закону изложить в редакции приложения 2 к настоящему Закону;
- 3) приложение 3 к Закону изложить в редакции приложения 3 к настоящему Закону;
- 4) приложение 4 к Закону изложить в редакции приложения 4 к настоящему Закону;
- 5) приложение 5 к Закону изложить в редакции приложения 5 к настоящему Закону;
- 6) приложение 6 к Закону изложить в редакции приложения 6 к настоящему Закону;
- 7) приложение 7 к Закону изложить в редакции приложения 7 к настоящему Закону;
- 8) приложение 8 к Закону изложить в редакции приложения 8 к настоящему Закону;
- 9) приложение 9 к Закону изложить в редакции приложения 9 к настоящему Закону;
- 10) приложение 10 к Закону изложить в редакции приложения 10 к настоящему Закону;
- 11) приложение 11 к Закону изложить в редакции приложения 11 к настоящему Закону;
- 12) приложение 12 к Закону изложить в редакции приложения 12 к настоящему Закону;
- 13) приложение 13 к Закону изложить в редакции приложения 13 к настоящему Закону;
- 14) приложение 14 к Закону изложить в редакции приложения 14 к настоящему Закону;
- 15) приложение 15 к Закону изложить в редакции приложения 15 к настоящему Закону;
- 16) приложение 16 к Закону изложить в редакции приложения 16 к настоящему Закону;
- 17) приложение 17 к Закону изложить в редакции приложения 17 к настоящему Закону;
- 18) приложение 18 к Закону изложить в редакции приложения 18 к настоящему Закону;
- 19) приложение 19 к Закону изложить в редакции приложения 19 к настоящему Закону;
- 20) приложение 20 к Закону изложить в редакции приложения 20 к настоящему Закону;
- 21) приложение 21 к Закону изложить в редакции приложения 21 к настоящему Закону;
- 22) приложение 22 к Закону изложить в редакции приложения 22 к настоящему Закону.

**СТАТЬЯ 2.**

Настоящий Закон вступает в силу со дня его официального опубликования.

Губернатор края  
О.Н. Кожемяко

г. Владивосток  
5 марта 2020 года  
№ 753-КЗ

Приложение 1  
к Закону  
Приморского края  
от 05.03.2020 № 753-КЗ

«Приложение 1  
к Закону  
Приморского края  
от 06.08.2004 № 133-КЗ

**Описание местоположения границ Тернейского муниципального района**

Но- мер точ- ки	Координаты в системе коор- динат МСК 25, зона 3		Координаты в системе коор- динат WGS-84		Описание прохождения границы муниципального образования*
	X	Y	широта	долгота	
1	2	3	4	5	6
1	820342.98	3363212.25	47°15'48.49"	137°33'11.54"	От точки стыка границ Тернейский муниципальный район - Пожарский муниципальный район - Хабаровский край, расположенной на высоте с отметкой 1349,7, граница идет в общем северо-восточном направлении по границе между Хабаровским краем и Приморским краем до точки, расположенной вблизи побережья Японского моря
2	837385.58	3474699.36	47°23'47.15"	139°01'55.84"	

					От указанной точки граница идет в общем юго-западном направлении по береговой линии Японского моря, включая встречающиеся мысы Золотой, Угрюмый, Бакланый, Зеленый, Гладкий, Гиляк, Плитняк, Бакланый, Сосунова, Олимпиады, Максимова, Брусничный, Теплый, Белкина, Арка, Речной, Александра, Утесный, Большева, Дальний, Штормовой, Плоский (Видный), Маячный, Надежды, Русский, Мосолова, Первенец, Страшный, Северный, Благодатный, Счастливый, Егорова, Встречи, Асташева, Якубовского, Рассыпной, Елагина, до точки, расположенной на береговой линии Японского моря, в районе мыса Грозный - стык границ Тернейский муниципальный район - Дальнегорский городской округ
3	516858.27	3258196.84	44°32'05.57"	136°11'31.06"	
					Далее граница идет в общем северо-западном направлении по границе земельного участка с кадастровым номером 25:17:010002:825 через высоты с отметками 191,0; 660,1 - вершина горы Каменистая, пересекая грунтовую дорогу Каменка - Пластун, по границе земельного участка с кадастровым номером 25:03:020701:667, через вершины с отметками 375,2; 477,5; 595,9; 629,2; 602,5; 780,3; 885,7 - вершина горы Шептун; 899,7; 835,2 - вершина горы Первый Ключ; 769,8; через перевал с отметкой 657,6; через высоты с отметками 891,0 - вершина горы Серафима; 858,7 - вершина горы Брусничная; 926,3 - вершина горы Николая; 886,7; 719,7; 729,8; 734,1; 904,8; 881,1 - вершина горы Брусничная; 638,5; 964,7 - вершина сопки Сарафанная; 746,8, затем граница идет по границе земельного участка с кадастровым номером 25:17:010002:825 через высоты с отметками 456,1; 580,5; 943,1 - вершина горы Рассыпная; 775,8 до точки, расположенной на перевале Евлантневский, с отметкой 697,6
4	548425.36	3234364.91	44°49'01.73"	135°53'17.19"	
					Далее граница идет в общем северо-восточном направлении по водоразделу через высоты с отметками 826,0 - вершина горы Изюбриная и 829,5
5	556883.64	3240463.05	44°53'37.64"	135°57'51.14"	
					Затем граница идет в общем северо-восточном направлении по границе земельного участка с кадастровым номером 25:17:010002:825 через высоты с отметками 788,7; 847,0 - вершина горы Крутая; 805,7 до точки, расположенной на середине реки Джигитовка, в 0,3 км к востоку от места впадения ручья Исаков Ключ в реку Джигитовка, далее граница идет в общем северо-западном направлении по границе земельных участков с кадастровыми номерами 25:03:030301:1, 25:03:030201:1, через высоты с отметками 560,2 (хребет Федотова); 788,7; 1237,7; 1380,5 - вершина горы Финдшова; 1405,4; 1386,1; 1245,2; 1153,1; 1218,8; 1527,1 - вершина горы Острая до точки стыка границ Тернейский муниципальный район - Дальнегорский городской округ - Красноармейский муниципальный район
6	587232.17	3228910.70	45°09'56.82"	135°48'49.29"	
					От указанной точки граница идет в общем северо-восточном направлении по водоразделу рек Колумбе, Серебрянка и Большая Уссурия через высоты с отметками 1434,1 - вершина горы Туманная; 1006,5; 1215,8; 1131,4 - вершина горы Лыса; через перевалы с отметками 823,0; 832,0 и высоты с отметками 1042,5; 1026,7; 1044,9; 1074,9; 1078,5 - вершина горы Каюрова до вершины с отметкой 1123,9
7	603316.22	3259905.41	45°18'46.58"	136°12'23.82"	
					Далее граница идет в общем северо-восточном направлении по водоразделу рек Колумбе и Серебрянка через высоты с отметками 970,5; 1129,5; 1066,3 - вершина горы Ключевая; 1082,4; 1100,2; 852,5; через перевал Сахалинский с отметкой 763,4 и высоту с отметкой 916,3
8	619969.42	3275423.72	45°27'48.56"	136°24'13.26"	
					Далее граница идет в общем северном направлении по водоразделу рек Лагерная, Колумбе и Таежная через вершины с отметками 1103,7; 1248,6 - вершина горы Красная; 1140,1; 838,8; 876,1; через перевал Киевский с отметкой 704,3 и высоты с отметками 854,2; 938,2; 839,5; 838,3; 1037,3 до точки, расположенной вблизи автомобильной дороги
9	643686.73	3276087.94	45°40'36.86"	136°24'39.67"	
					Затем граница идет в общем северо-восточном направлении, оглябая ручей Кабаный, по водоразделу рек Кема, Обильная и Лагерная через высоты с отметками 1087,2; 1024,7; 1181,1; 1147,8; 1615,2 - вершина горы Лыса; 1552,4; 1527,6; 1500,7, через Голубичное плато с отметкой 1526,3 и скалу Стрижей с отметкой 1465,5 до точки, расположенной на высоте с отметкой 1563,6 - вершина горы Преграда
10	662030.09	3294039.04	45°50'32.38"	136°38'28.31"	
					Далее граница идет в общем северном направлении по урочищу Озерное Плато, по водоразделу рек Кема, Обильная и Лагерная через высоты с отметками 1396,7; 1536,2; 1744,5 - вершина горы Высокая; 1356,9, через перевал Медвежий с отметкой 1194,0 и высоты с отметками 1370,1; 1365,5; 1520,5; 1446,9; 1290,9; 1476,2; 1579,0; 1522,7 до точки стыка границ Тернейский муниципальный район - Пожарский муниципальный район - Красноармейский муниципальный район
11	698635.56	3302440.54	46°10'18.05"	136°44'58.35"	
					От указанной точки граница идет в общем восточном направлении по водоразделу основного хребта горной системы Сихотэ-Алинь через высоты с отметками 1583,5; 1482,6; 1194,3; 1393,0; 1601,6; 1655,6 - вершина горы Тройная; 1548,0 - вершина горы Восточная; 1539,0; 1758,4; 1498,0; 1335,1; 1177,8; 995,5; 1161,9 до точки, расположенной на высоте с отметкой 1149,5 - вершина горы Светлая
12	699493.60	3340544.81	46°10'41.50"	137°14'34.92"	
					Далее граница идет в общем северо-восточном направлении по водоразделу основного хребта горной системы Сихотэ-Алинь через высоты с отметками 1097,1; 935,2, через перевал Угольный с отметкой 793,2 и высоты с отметками 1026,4; 1087,2; 1058,2 до точки, расположенной на высоте с отметкой 1012,6
13	713810.48	3358937.48	46°18'20.30"	137°28'58.84"	
					Далее граница идет в общем северо-восточном направлении по водоразделу основного хребта горной системы Сихотэ-Алинь через высоты с отметками 861,6; 1241,3; 1295,4; 1353,1; 1361,5 - вершина горы Кузнецова; 973,3; 1143,0; 1213,5 - вершина горы Барсуковка; 1029,0 до точки, расположенной на высоте с отметкой 1293,1 - вершина горы Царь-Сопка
14	742357.67	3388364.23	46°33'33.13"	137°52'13.23"	
					От указанной точки граница идет в общем северном направлении по водоразделу основного хребта горной системы Сихотэ-Алинь через высоты с отметками 1040,4; 1037,2 - вершина горы Командная; 1060,5 - вершина горы Перевал; 929,0; 973,0; 935,6; 1108,3; 1156,6; 1194,8 - вершина горы Дагды до точки, расположенной на высоте с отметкой 1203,3 - вершина горы Шайтан
15	778563.32	3380805.58	46°53'08.85"	137°46'41.34"	
					Далее граница идет в общем северном направлении по водоразделу основного хребта горной системы Сихотэ-Алинь через высоты с отметками 1080,2; 1432,1; 1420,1 - вершина горы Чудная; 1390,8; 1575,3 - вершина горы Водораздельная; 1302,3; 1377,0; 1300,8; 1367,6; 1277,2; 1103,7; 1547,3 - вершина горы Отлогая; 1418,0; 1407,8 до точки стыка границ Тернейский муниципальный район - Пожарский муниципальный район - Хабаровский край, расположенной на высоте с отметкой 1349,7
1	820342.98	3363212.25	47°15'48.49"	137°33'11.54"	

\*При описании границ Тернейского муниципального района использовались карты масштаба 1:100000 следующих номенклатур: L-53-11 (состояние местности на 1986 год, издание 2001 года), L-53-12 (состояние местности на 1986 год, издание 2001 года), L-53-24 (состояние местности на 1986 год, издание 2001 года), L-53-36 (состояние местности на 1986 год, издание 2001 года), L-53-48 (состояние местности на 1970-1980 годы, издание 1984 года), L-53-60 (состояние местности на 1984 год, издание 1990 года), L-53-70 (состояние местности на 1986 год, издание 1995 года), L-53-71 (состояние местности на 1984 год, издание 1990 года), L-53-72 (состояние местности на 1985 год, издание 1990 года), L-53-81 (состояние местности на 1993 год, издание 2010 года), L-53-82 (состояние местности на 1993 год, издание 2010 года), L-53-83 (состояние местности на 1993 год, издание 2010 года), L-53-84 (состояние местности на 1993 год, издание 1997 года), L-53-93 (состояние местности на 1993 год, издание 2010 года), L-53-95 (состояние местности на 1993 год, издание 2010 года), L-53-104 (состояние местности на 1985 год, издание 1992 года), L-53-105 (состояние местности на 1993 год, издание 2010 года), L-53-106 (состояние местности на 1993 год, издание 2010 года), L-53-107 (состояние местности на 1993 год, издание 2010 года), L-53-116 (состояние местности на 1985 год, издание 1992 года), L-53-117 (состояние местности на 1993 год, издание 1997 года), L-53-118 (состояние местности на 1993 год, издание 2010 года), L-53-128 (состояние местности на 1994 год, издание 1997 года), L-53-129 (состояние местности на 1995 год, издание 1997 года), L-54-1 (состояние местности на 1985 год, издание 1991 года), L-54-2 (издание 1981 года), L-54-13 (состояние местности на 1985 год, издание 1991 года), L-54-14 (состояние местности на 1977-1987 годы, издание 1991 года), L-54-15 (состояние местности на 1985 год, издание 1991 года), L-54-26 (состояние местности на 1986 год, издание 1991 года), L-54-37 (состояние местности на 1985 год, издание 1991 года), L-54-38 (издание 1981 года), L-54-49 (состояние местности на 1985 год, издание 1991 года), L-54-61 (состояние местности на 1985 год, издание 1991 года), M-53-143 (состояние местности на 1993 год, издание 1997 года), M-53-144 (издание 1975 года), M-54-121 (состояние местности на 1986 год, издание 1990 года), M-54-133 (состояние местности на 1986 год, издание 1989 года), M-54-134 (состояние местности на 1986 год, издание 1989 года) и сведения, внесенные в Единый государственный кадастр недвижимости по состоянию на 2 октября 2019 года."









34

Лист 33

Схема границ Терейского муниципального района



М 1:100000

- Условные обозначения:**
- границы Терейского муниципального района
  - характеристика точки границ Терейского муниципального района
  - номер характерной точки границ Терейского муниципального района
  - номер высотного листа
  - границы станиц высших муниципальных образований

37

Лист 36

Схема границ Терейского муниципального района



М 1:100000

- Условные обозначения:**
- границы Терейского муниципального района
  - характеристика точки границ Терейского муниципального района
  - номер характерной точки границ Терейского муниципального района
  - номер высотного листа
  - границы станиц высших муниципальных образований

35

Лист 34

Схема границ Терейского муниципального района



М 1:100000

- Условные обозначения:**
- границы Терейского муниципального района
  - характеристика точки границ Терейского муниципального района
  - номер характерной точки границ Терейского муниципального района
  - номер высотного листа
  - границы станиц высших муниципальных образований

38

Лист 37

Схема границ Терейского муниципального района



М 1:100000

- Условные обозначения:**
- границы Терейского муниципального района
  - характеристика точки границ Терейского муниципального района
  - номер характерной точки границ Терейского муниципального района
  - номер высотного листа
  - границы станиц высших муниципальных образований

36

Лист 35

Схема границ Терейского муниципального района



М 1:100000

- Условные обозначения:**
- границы Терейского муниципального района
  - характеристика точки границ Терейского муниципального района
  - номер характерной точки границ Терейского муниципального района
  - номер высотного листа
  - границы станиц высших муниципальных образований

39

Лист 38

Схема границ Терейского муниципального района



М 1:100000

- Условные обозначения:**
- границы Терейского муниципального района
  - характеристика точки границ Терейского муниципального района
  - номер характерной точки границ Терейского муниципального района
  - номер высотного листа
  - границы станиц высших муниципальных образований

40

Лист 29

Схема границ Терейского муниципального района



М 1:100000

**Условные обозначения:**

- границы Терейского муниципального района
- характеристика точки границ Терейского муниципального района
- 1 - номер характерной точки границ Терейского муниципального района
- Лист 1 - номер выданного листа
- граница стика смежных муниципальных образований

43

Лист 42

Схема границ Терейского муниципального района



М 1:100000

**Условные обозначения:**

- границы Терейского муниципального района
- характеристика точки границ Терейского муниципального района
- 1 - номер характерной точки границ Терейского муниципального района
- Лист 1 - номер выданного листа
- граница стика смежных муниципальных образований

41

Лист 40

Схема границ Терейского муниципального района



М 1:100000

**Условные обозначения:**

- границы Терейского муниципального района
- характеристика точки границ Терейского муниципального района
- 1 - номер характерной точки границ Терейского муниципального района
- Лист 1 - номер выданного листа
- граница стика смежных муниципальных образований

44

Лист 43

Схема границ Терейского муниципального района



М 1:100000

**Условные обозначения:**

- границы Терейского муниципального района
- характеристика точки границ Терейского муниципального района
- 1 - номер характерной точки границ Терейского муниципального района
- Лист 1 - номер выданного листа
- граница стика смежных муниципальных образований

42

Лист 41

Схема границ Терейского муниципального района



М 1:100000

**Условные обозначения:**

- границы Терейского муниципального района
- характеристика точки границ Терейского муниципального района
- 1 - номер характерной точки границ Терейского муниципального района
- Лист 1 - номер выданного листа
- граница стика смежных муниципальных образований

45

Лист 44

Схема границ Терейского муниципального района



М 1:100000

**Условные обозначения:**

- границы Терейского муниципального района
- характеристика точки границ Терейского муниципального района
- 1 - номер характерной точки границ Терейского муниципального района
- Лист 1 - номер выданного листа
- граница стика смежных муниципальных образований





52

Лист 31

Схема границ Терейского муниципального района



М 1:100000

- Условные обозначения:**
- граница Терейского муниципального района
  - характеристика точки границ Терейского муниципального района
  - 1 — номер характерной точки границ Терейского муниципального района
  - Лист 1 — номер вышележащего листа
  - граница стыка смежных муниципальных образований

55

Лист 54

Схема границ Терейского муниципального района



М 1:100000

- Условные обозначения:**
- граница Терейского муниципального района
  - характеристика точки границ Терейского муниципального района
  - 1 — номер характерной точки границ Терейского муниципального района
  - Лист 1 — номер вышележащего листа
  - граница стыка смежных муниципальных образований

53

Лист 52

Схема границ Терейского муниципального района



М 1:100000

- Условные обозначения:**
- граница Терейского муниципального района
  - характеристика точки границ Терейского муниципального района
  - 1 — номер характерной точки границ Терейского муниципального района
  - Лист 1 — номер вышележащего листа
  - граница стыка смежных муниципальных образований

56

Лист 55

Схема границ Терейского муниципального района



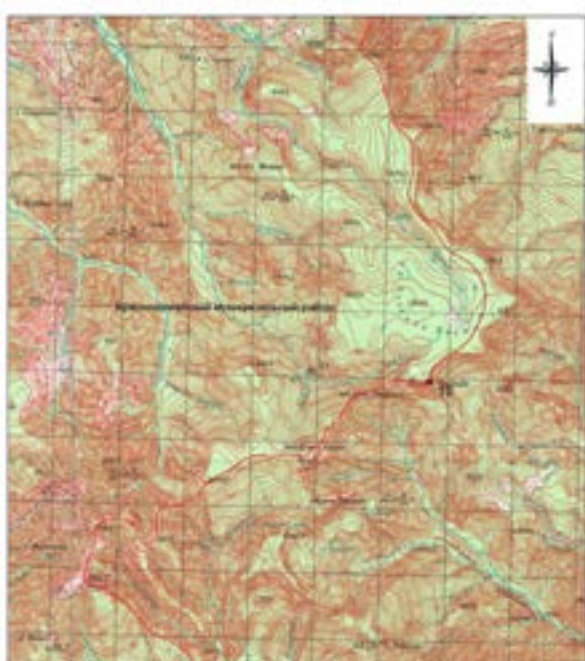
М 1:100000

- Условные обозначения:**
- граница Терейского муниципального района
  - характеристика точки границ Терейского муниципального района
  - 1 — номер характерной точки границ Терейского муниципального района
  - Лист 1 — номер вышележащего листа
  - граница стыка смежных муниципальных образований

54

Лист 53

Схема границ Терейского муниципального района



М 1:100000

- Условные обозначения:**
- граница Терейского муниципального района
  - характеристика точки границ Терейского муниципального района
  - 1 — номер характерной точки границ Терейского муниципального района
  - Лист 1 — номер вышележащего листа
  - граница стыка смежных муниципальных образований

57

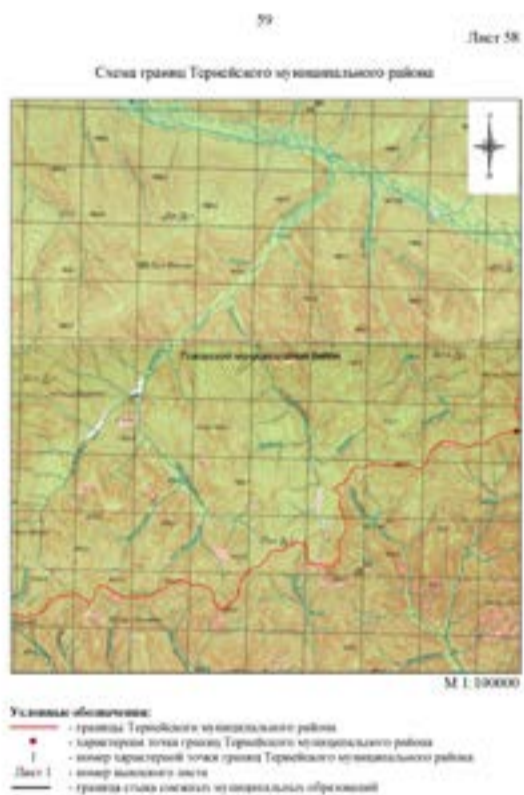
Лист 56

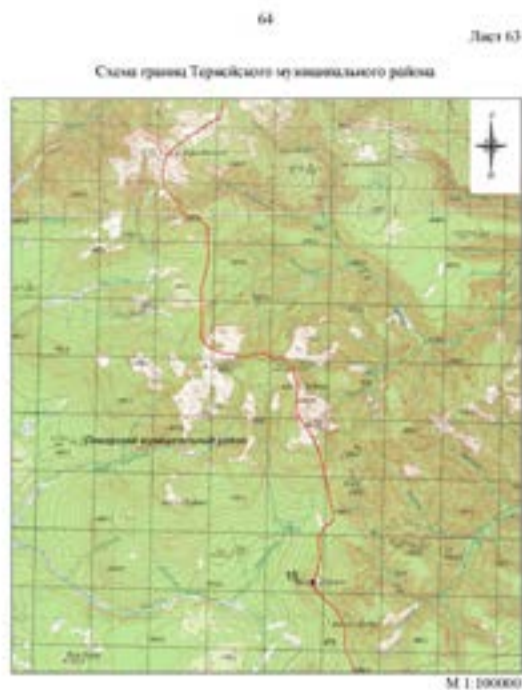
Схема границ Терейского муниципального района



М 1:100000

- Условные обозначения:**
- граница Терейского муниципального района
  - характеристика точки границ Терейского муниципального района
  - 1 — номер характерной точки границ Терейского муниципального района
  - Лист 1 — номер вышележащего листа
  - граница стыка смежных муниципальных образований





Условные обозначения:  
 - граница Тернейского муниципального района  
 - характерная точка границ Тернейского муниципального района  
 - номер характерной точки границ Тернейского муниципального района  
 - номер листового листа  
 - граница с/поселения муниципальных образований



Условные обозначения:  
 - граница Тернейского муниципального района  
 - характерная точка границ Тернейского муниципального района  
 - номер характерной точки границ Тернейского муниципального района  
 - номер листового листа  
 - граница с/поселения муниципальных образований

Приложение 3  
 к Закону  
 Приморского края  
 от 05.03.2020 № 753-КЗ

«Приложение 3  
 к Закону  
 Приморского края  
 от 06.08.2004 № 133-КЗ

**Описание местоположения границ Амгунского сельского поселения Тернейского муниципального района**

Но- мер точки	Координаты в системе координат МСК-25, зона 3		Координаты в системе координат WGS-84		Описание прохождения границы муниципального образования*
	X	Y	широта	долгота	
1	2	3	4	5	6
1	664211.36	3376111.83	45°51'27.96"	137°41'52.73"	От точки, расположенной на береговой линии Японского моря, граница идет в общем северо-западном направлении, пересекая грунтовую дорогу и реку Рыбная, затем граница идет вдоль реки Рыбная до точки, расположенной на границе земельного участка с кадастровым номером 25:17:000000:986 (контур 4)
2	664842.96	3375088.45	45°51'48.82"	137°41'05.66"	От указанной точки граница идет в общем юго-западном направлении по юго-восточной стороне земельного участка с кадастровым номером 25:17:000000:986 (контур 4), пересекая безымянный ручей и автомобильную дорогу, до точки вблизи ручья Дедушкин
3	662908.71	3373008.52	45°50'46.98"	137°39'28.19"	Далее граница идет в общем юго-восточном направлении вдоль ручья Дедушкин, пересекая автомобильную дорогу и реку Мельничный, затем граница идет вдоль реки Мельничный в сторону реки Амгу
4	661678.60	3373308.90	45°50'07.03"	137°39'41.43"	Затем граница идет в общем северо-восточном направлении, пересекая автомобильную дорогу, до границы земельного участка с кадастровым номером 25:17:000000:2213, далее граница идет по северной стороне земельного участка с кадастровым номером 25:17:000000:2213, вдоль реки Амгу до точки, расположенной на береговой линии Японского моря

5	662096.47	3375323.70	45°50'19.78"	137°41'15.01"	От указанной точки граница идет в общем северо-восточном направлении по береговой линии Японского моря
1	664211.36	3376111.83	45°51'27.96"	137°41'52.73"	

\*При описании границ Амгунского сельского поселения Тернейского муниципального района использовалась карта масштаба 1:100000 номенклатуры L-53-84 (состояние местности на 1993 год, издание 1997 года) и сведения, внесенные в Единый государственный кадастр недвижимости по состоянию на 25 октября 2019 года."

Приложение 4  
 к Закону  
 Приморского края  
 от 05.03.2020 № 753-КЗ  
 \*Приложение 4  
 к Закону  
 Приморского края  
 от 06.08.2004 № 133-КЗ



Условные обозначения:  
 - граница Амгунского сельского поселения  
 - характерная точка границ Амгунского сельского поселения  
 - номер характерной точки границ Амгунского сельского поселения  
 - граница с/поселения муниципальных образований

Приложение 5  
 к Закону  
 Приморского края  
 от 05.03.2020 № 753-КЗ

«Приложение 5  
 к Закону  
 Приморского края  
 от 06.08.2004 № 133-КЗ

**Описание местоположения границ Единкинское сельского поселения Тернейского муниципального района**

Но- мер точ- ки	Координаты в системе координат МСК-25, зона 3		Координаты в системе координат WGS-84		Описание прохождения границы муниципального образования*
	X	Y	широта	долгота	
1	2	3	4	5	6
1	814397.24	3444779.75	47°11'49.52"	138°37'43.04"	Граница проходит в общем юго-западном направлении по прямой, пересекая ручей Притор, до точки, расположенной на реке Единка
2	813027.77	3443763.10	47°11'06.00"	138°36'53.18"	Граница идет в общем юго-восточном направлении по реке Единка вдоль северо-восточной границы земельного участка с кадастровым номером 25:17:130001:2 до точки, расположенной на береговой линии Японского моря
3	808758.12	3451220.66	47°08'41.81"	138°42'42.02"	Граница проходит в общем северо-восточном направлении вдоль береговой линии Японского моря
4	810049.98	3452069.41	47°09'22.91"	138°43'23.85"	Граница идет в общем северо-западном направлении по северной границе земельного участка с кадастровым номером 25:17:000000:83, далее - по грунтовой дороге, затем граница идет в том же направлении по реке Лазаревский Ключ
1	814397.24	3444779.75	47°11'49.52"	138°37'43.04"	

\*При описании границ Единкинское сельского поселения Тернейского муниципального района использовалась карта масштаба 1:100000 номенклатуры L-54-26 (состояние на местности на 1986 год, издание 1991 года) и сведения, внесенные в Единый государственный кадастр недвижимости по состоянию на 27 ноября 2019 года."

Приложение 6  
 к Закону  
 Приморского края  
 от 05.03.2020 № 753-КЗ  
 \*Приложение 6  
 к Закону  
 Приморского края  
 от 06.08.2004 № 133-КЗ



Условные обозначения:  
 - граница Единкинское сельского поселения  
 - характерная точка границ Единкинское сельского поселения  
 - номер характерной точки границ Единкинское сельского поселения  
 - граница с/поселения муниципальных образований

Приложение 7  
к Закону  
Приморского края  
от 05.03.2020 № 753-КЗ

«Приложение 7  
к Закону  
Приморского края  
от 06.08.2004 № 133-КЗ

### Описание местоположения границ Кемского сельского поселения Тернейского муниципального района

Но- мер точ- ки	Координаты в системе координат МСК-25, зона 3		Координаты в системе координат WGS-84		Описание прохождения границы муниципального образования*
	X	Y	широта	долгота	
1	2	3	4	5	6
1	616541.13	3333808.68	45°25'56.11"	137°08'59.91"	Граница проходит в общем юго-восточном направлении по середине ручья Хомушкин, затем граница идет вдоль подножья горы Новь с отметкой 145,3 до точки впадения ручья Хомушкин в Японское море
2	614813.16	3335249.67	45°24'59.88"	137°10'05.76"	Граница идет в общем юго-западном направлении по береговой линии Японского моря до реки Малая Кема
3	613429.39	3334333.86	45°24'15.22"	137°09'23.29"	Граница идет в общем северо-западном направлении по руслу реки Малая Кема, включая земельные участки с кадастровыми номерами 25:17:050001:204, 25:17:050001:202, 25:17:050001:855, 25:17:050001:319, до места слияния с основным руслом
4	614543.88	3332283.89	45°24'51.68"	137°07'49.29"	Граница идет в общем северо-восточном направлении по прямой до точки, расположенной на середине ручья Хомушкин
1	616541.13	3333808.68	45°25'56.11"	137°08'59.91"	

\*При описании границ Кемского сельского поселения использовалась карта масштаба 1:100000 номенклатуры L-53-95 (состояние местности на 1993 год, издание 2010 года) и сведения, внесенные в Единый государственный кадастр недвижимости по состоянию на 27 ноября 2019 года."

Приложение 8  
к Закону  
Приморского края  
от 05.03.2020 № 753-КЗ

"Приложение 8  
к Закону  
Приморского края  
от 06.08.2004 № 133-КЗ

Схема границ Кемского сельского поселения  
Тернейского муниципального района



Условные обозначения:  
— границы Кемского сельского поселения  
• - характерная точка границ Кемского сельского поселения  
1 - номер характерной точки границ Кемского сельского поселения  
— граница стыка смежных муниципальных образований

М 1:100000

Приложение 9  
к Закону  
Приморского края  
от 05.03.2020 № 753-КЗ

«Приложение 9  
к Закону  
Приморского края  
от 06.08.2004 № 133-КЗ

### Описание местоположения границ Максимовского сельского поселения Тернейского муниципального района

Но- мер точ- ки	Координаты в системе координат МСК-25, зона 3		Координаты в системе координат WGS-84		Описание прохождения границы муниципального образования*
	X	Y	широта	долгота	
1	2	3	4	5	6
1	690713.56	3389940.32	46°05'40.15"	137°52'51.58"	Граница проходит в общем юго-восточном направлении по границе земельного участка с кадастровым номером 25:17:000000:2217 (контур 2)
2	690611.56	3390664.90	46°05'36.50"	137°53'25.23"	Граница идет в общем юго-восточном направлении, сначала - по грунтовой дороге, затем - по границе земельного участка с кадастровым номером 25:17:000000:2219, далее - по границе сельскохозяйственных угодий
3	690045.52	3392210.65	46°05'17.43"	137°54'36.78"	Граница проходит в юго-западном направлении по руслу реки Моховая

4	689576.40	3391146.17	46°05'02.75"	137°53'46.92"	Граница проходит в общем юго-западном направлении вдоль ручья Малинов, далее - по границе земельного участка с кадастровым номером 25:17:000000:986
5	689485.93	3389547.08	46°05'00.58"	137°52'32.44"	Граница идет в восточном направлении, затем - в северном направлении по границе земельного участка с кадастровым номером 25:17:000000:986, далее граница идет на север по грунтовой дороге
1	690713.56	3389940.32	46°05'40.15"	137°52'51.58"	

\*При описании границ Максимовского сельского поселения использовалась карта масштаба 1:100000 номенклатуры L-53-72 (состояние на местности на 1985 год, издание 1990 года) и сведения, внесенные в Единый государственный кадастр недвижимости по состоянию на 27 ноября 2019 года."

Приложение 10  
к Закону  
Приморского края  
от 05.03.2020 № 753-КЗ

"Приложение 10  
к Закону  
Приморского края  
от 06.08.2004 № 133-КЗ

Схема границ Максимовского сельского поселения  
Тернейского муниципального района



М 1:35000

Условные обозначения:  
— границы Максимовского сельского поселения  
• - характерная точка границ Максимовского сельского поселения  
1 - номер характерной точки границ Максимовского сельского поселения  
— граница стыка смежных муниципальных образований

Приложение 11  
к Закону  
Приморского края  
от 05.03.2020 № 753-КЗ

«Приложение 11  
к Закону  
Приморского края  
от 06.08.2004 № 133-КЗ

### Описание местоположения границ Пластунского городского поселения Тернейского муниципального района

Но- мер точ- ки	Координаты в системе координат МСК-25, зона 3		Координаты в системе координат WGS-84		Описание прохождения границы муниципального образования*
	X	Y	широта	долгота	
1	2	3	4	5	6
1	541988.61	3262207.83	44°45'40.46"	136°14'26.08"	Граница проходит от точки впадения притока в ручей Осиновый в общем северном направлении по прямой, пересекая ручей Осиновый, до линии электропередачи (ЛЭП-110 кВ), далее граница идет вдоль линии электропередачи, затем - вдоль подножья горы с отметкой 262,5 до точки, расположенной вблизи земельного участка с кадастровым номером 25:17:020001:208
2	542531.13	3265170.20	44°45'58.58"	136°16'40.64"	Граница идет в общем северо-восточном направлении по северной стороне поселка городского типа Пластун, пересекая автомобильную дорогу, перевал Ключи, до точки, расположенной на вершине горы вблизи высоты с отметкой 234,0
3	543898.70	3266517.26	44°46'43.11"	136°17'41.57"	Граница идет в общем юго-восточном направлении по водоразделу реки Ключи и ручья Осиновый, через высоты с отметками 234,0; 233,8; 110,7 до мыса Асташева
4	540940.03	3270139.63	44°45'07.84"	136°20'26.95"	Граница идет в общем южном направлении вдоль береговой линии Японского моря до границы между земельными участками с кадастровыми номерами 25:17:020002:15, 25:17:020002:2
5	539152.72	3268210.21	44°44'09.64"	136°18'59.63"	Граница идет в общем западном направлении по границам земельных участков с кадастровыми номерами 25:17:020002:2, 25:17:010002:212, 25:17:010002:213, 25:17:010002:627, пересекая реку Пластунка, до точки, расположенной на восточной стороне автомобильной дороги
6	539303.68	3265474.72	44°44'14.08"	136°16'55.27"	Граница идет в общем северо-западном направлении, вдоль автомобильной дороги до точки, расположенной в месте впадения притока в ручей Осиновый
1	541988.61	3262207.83	44°45'40.46"	136°14'26.08"	

\*При описании границ Пластунского городского поселения использовалась карта масштаба 1:100000 номенклатуры L-53-117 (состояние местности на 1993 год, издание 1997 года)".

Приложение 12  
к Закону  
Приморского края  
от 05.03.2020 № 753-КЗ

"Приложение 12  
к Закону  
Приморского края  
от 06.08.2004 № 133-КЗ

Приложение 15  
к Закону  
Приморского края  
от 05.03.2020 № 753-КЗ

«Приложение 15  
к Закону  
Приморского края  
от 06.08.2004 № 133-КЗ

Схема границ Пластунского городского поселения  
Тернейского муниципального района



М 1:100000

**Условные обозначения:**

- границы Пластунского городского поселения
- характерная точка границ Пластунского городского поселения
- 1 - номер характерной точки границ Пластунского городского поселения
- граница стыка смежных муниципальных образований

**Описание местоположения границ  
городского поселения Светлое Тернейского муниципального района**

Но- мер точ- ки	Координаты в системе координат МСК-25, зона 3		Координаты в системе коор- динат WGS-84		Описание прохождения границы муниципального образования*
	X	Y	широта	долгота	
1	2	3	4	5	6
1	742618,53	3420676,72	46°33'23.49"	138°17'30.01"	Граница идет в общем юго-восточном направлении, пересекая линию связи, по залесенному участку, пересекая реку Светлая, далее - по северо-восточной границе земельных участков с кадастровыми номерами 25:17:100001:278, 25:17:100001:272
2	741481,39	3422400,96	46°32'45.55"	138°18'49.85"	
					Граница идет в общем северо-восточном направлении по южной границе земельного участка с кадастровым номером 25:17:000000:986 (контур 10) до точки, расположенной на береговой линии Японского моря
3	741681,93	3424393,87	46°32'50.73"	138°20'23.54"	
					Граница проходит в общем южном направлении по береговой линии Японского моря, включая мыс Сосунова
4	739757,90	3423631,93	46°31'48.95"	138°19'45.95"	
					Граница идет в общем северо-западном направлении по северной границе земельного участка с кадастровым номером 25:17:000000:986 (контур 4, 3, 7, 9) по берегу реки Светлая
5	740973,55	3421575,71	46°32'29.65"	138°18'10.65"	
					Граница проходит в общем северо-западном направлении, пересекая грунтовую дорогу, по восточной границе земельного участка с кадастровым номером 25:17:000000:986 (контур 4) до точки, расположенной вблизи линии связи
6	741109,53	3420174,06	46°32'34.96"	138°17'05.01"	
					Граница идет в общем северо-восточном направлении, затем - вдоль линии связи, пересекая грунтовую дорогу, по восточной границе земельного участка с кадастровым номером 25:17:000000:986 (контур 4)
1	742618,53	3420676,72	46°33'23.49"	138°17'30.01"	

Приложение 13  
к Закону  
Приморского края  
от 05.03.2020 № 753-КЗ

«Приложение 13  
к Закону  
Приморского края  
от 06.08.2004 № 133-КЗ

\*При описании границ городского поселения Светлое Тернейского муниципального района использовалась карта масштаба 1:100000 номенклатуры L-54-49 (состояние на местности на 1985 год, издание 1991 года) и сведения, внесенные в Единый государственный кадастр недвижимости по состоянию на 27 ноября 2019 года."

**Описание местоположения границ  
Самаргинского сельского поселения Тернейского муниципального района**

Номер точки	Координаты в системе координат МСК-25, зона 3		Координаты в системе коорди- нат WGS-84		Описание прохождения границы муниципального образования*
	X	Y	широта	долгота	
1	2	3	4	5	6
1	821912.51	3456890.26	47°15'42.72"	138°47'27.51"	Граница идет в общем юго-западном направлении по южной границе земельного участка с кадастровым номером 25:17:000000:985 (контур 1), затем - по залесенному участку
2	821366.54	3455058.87	47°15'26.62"	138°45'59.77"	
					Граница проходит в общем южном направлении по залесенному участку до точки, расположенной на середине русла реки Самарга
3	820629.63	3455339.24	47°15'02.53"	138°46'12.18"	
					Граница идет в общем юго-восточном направлении по середине русла реки Самарга до побережья Японского моря
4	819647.78	3458013.24	47°14'28.46"	138°48'18.01"	
					Граница идет вдоль побережья Японского моря в общем северо-восточном направлении до восточной границы земельного участка с кадастровым номером 25:17:120001:225
5	822014.07	3459380.04	47°15'43.85"	138°49'26.00"	
					Граница идет в общем северо-западном направлении по прямой до Самаргинской заводи
6	822138.72	3459205.53	47°15'48.03"	138°49'17.86"	
					Граница идет в общем северо-западном направлении по Самаргинской заводи, затем - вдоль русла безымянного ручья до южной границы земельного участка с кадастровым номером 25:17:000000:985 (контур 1)
1	821912.51	3456890.26	47°15'42.72"	138°47'27.51"	

\*При описании границ Самаргинского сельского поселения использовалась карта масштаба 1:100000 номенклатуры L-54-26 (состояние местности на 1986 год, издание 1991 года)."

Приложение 14  
к Закону  
Приморского края  
от 05.03.2020 № 753-КЗ

"Приложение 14  
к Закону  
Приморского края  
от 06.08.2004 № 133-КЗ

Приложение 16  
к Закону  
Приморского края  
от 05.03.2020 № 753-КЗ

"Приложение 16  
к Закону  
Приморского края  
от 06.08.2004 № 133-КЗ

Схема границ городского поселения Светлое  
Тернейского муниципального района



М 1:500000

**Условные обозначения:**

- границы городского поселения Светлое
- характерная точка границ городского поселения Светлое
- 1 - номер характерной точки границ городского поселения Светлое
- граница стыка смежных муниципальных образований

Схема границ Самаргинского сельского поселения  
Тернейского муниципального района



М 1:100000

**Условные обозначения:**

- границы Самаргинского сельского поселения
- характерная точка границ Самаргинского сельского поселения
- 1 - номер характерной точки границ Самаргинского сельского поселения
- граница стыка смежных муниципальных образований

**Описание местоположения границ  
Тернейского городского поселения Тернейского муниципального района**

Но- мер точ- ки	Координаты в системе координат МСК-25, зона 3		Координаты в системе коорди- нат WGS-84		Описание прохождения границы муниципального образования*
	X	Y	широта	долгота	
1	2	3	4	5	6
1	742618,53	3420676,72	46°33'23.49"	138°17'30.01"	

Приложение 17  
к Закону  
Приморского края  
от 05.03.2020 № 753-КЗ

«Приложение 17  
к Закону  
Приморского края  
от 06.08.2004 № 133-КЗ

1	580847.45	3285422.53	45°06'42.32"	136°31'57.62"	Граница проходит от точки впадения притока в реку Серебрянка в общем юго-восточном направлении вдоль русла реки Серебрянка
2	579328.16	3288744.97	45°05'53.32"	136°34'29.74"	Граница идет в общем юго-восточном направлении по руслу реки Серебрянка
3	575507.39	3291090.67	45°03'49.67"	136°36'17.27"	Граница идет в общем юго-восточном направлении по руслу реки Серебрянка до места впадения реки в Японское море
4	572028.53	3294579.78	45°01'57.10"	136°38'56.88"	Граница проходит в общем северо-западном направлении вдоль границы поселка городского типа Терней до безымянного ручья
5	572580.10	3291870.10	45°02'14.88"	136°36'53.06"	Граница идет в общем западном направлении вдоль границы поселка городского типа Терней до притока реки Серебрянка
6	572064.75	3288491.93	45°01'58.02"	136°34'18.76"	Граница идет в общем северном направлении вдоль границы поселка городского типа Терней, вдоль притока реки Серебрянка, затем - вдоль автомобильной дороги, далее, пересекая реку Серебрянка, ручей Сухой, граница идет до точки, расположенной на середине ручья Яковлева
7	575920.38	3287927.71	45°04'02.88"	136°33'52.65"	Граница идет в общем северо-западном направлении вдоль границы поселка городского типа Терней, пересекая ручей Ягодный, до точки, расположенной в месте впадения притока в реку Серебрянка
1	580847.45	3285422.53	45°06'42.32"	136°31'57.62"	

\*При описании границ Тернейского городского поселения использовалась карта масштаба 1:100000 номенклатуры L-53-106 (состояние местности на 1993 год, издание 2010 года)."

Приложение 18  
к Закону  
Приморского края  
от 05.03.2020 № 753-КЗ

"Приложение 18  
к Закону  
Приморского края  
от 06.08.2004 № 133-КЗ

Схема границ Тернейского городского поселения  
Тернейского муниципального района



**Условные обозначения:**  
 - границы Тернейского городского поселения  
 - характерная точка границ Тернейского городского поселения  
 1 - номер характерной точки границ Тернейского городского поселения  
 - граница стыка смежных муниципальных образований

Приложение 19  
к Закону  
Приморского края  
от 05.03.2020 № 753-КЗ

«Приложение 19  
к Закону  
Приморского края  
от 06.08.2004 № 133-КЗ

**Описание местоположения границ  
Удэгейского сельского поселения Тернейского муниципального района**

Но- мер точ- ки	Координаты в системе коор- динат МСК-25, зона 3		Координаты в системе коорди- нат WGS-84		Описание прохождения границы муниципального образования*
	X	Y	широта	долгота	
1	2	3	4	5	6
1	858930.20	3425316.28	47°36'05.30"	138°23'04.09"	Граница идет в юго-восточном направлении по прямой до точки, расположенной на лесной дороге
2	858701.05	3425700.10	47°35'57.62"	138°23'22.22"	Граница проходит в северо-восточном направлении по прямой до точки, расположенной в русле притока реки Зова
3	859028.70	3426983.02	47°36'07.32"	138°24'23.95"	Граница идет в юго-восточном направлении по прямой до точки, расположенной на месте впадения притока в реку Зова
4	858821.51	3427398.60	47°36'00.32"	138°24'43.62"	Граница проходит в общем юго-западном направлении по руслу реки Зова
5	857646.20	3425949.40	47°35'23.30"	138°23'33.06"	Граница проходит в северо-восточном направлении до левого берега реки Агзу, далее граница идет в общем северо-восточном направлении по левому берегу реки Агзу до точки, расположенной за автомобильным мостом, затем граница идет в общем западном направлении, пересекая реку Агзу
6	858163.65	3425385.62	47°35'40.45"	138°23'06.62"	Граница идет в общем северном направлении, пересекая реку Агзу, по лесной дороге

Приложение 22  
к Закону  
Приморского края  
от 05.03.2020 № 753-КЗ

"Приложение 22  
к Закону  
Приморского края  
от 06.08.2004 № 133-КЗ

Схема границ Усть-Соболевского сельского поселения  
Тернейского муниципального района



**Условные обозначения:**  
 - границы Усть-Соболевского сельского поселения  
 - характерная точка границ Усть-Соболевского сельского поселения  
 1 - номер характерной точки границ Усть-Соболевского сельского поселения  
 - граница стыка смежных муниципальных образований

1	858930.20	3425316.28	47°36'05.30"	138°23'04.09"
---	-----------	------------	--------------	---------------

\*При описании границ Удэгейского сельского поселения использовалась карта масштаба 1:100000 номенклатуры L-54-13 (состояние местности на 1985 год, издание 1991 года) и сведения, внесенные в Единый государственный кадастр недвижимости по состоянию на 27 ноября 2019 года."

Приложение 20  
к Закону  
Приморского края  
от 05.03.2020 № 753-КЗ

"Приложение 20  
к Закону  
Приморского края  
от 06.08.2004 № 133-КЗ

Схема границ Удэгейского сельского поселения  
Тернейского муниципального района



**Условные обозначения:**  
 - границы Удэгейского сельского поселения  
 - характерная точка границ Удэгейского сельского поселения  
 1 - номер характерной точки границ Удэгейского сельского поселения  
 - граница стыка смежных муниципальных образований

Приложение 21  
к Закону  
Приморского края  
от 05.03.2020 № 753-КЗ

«Приложение 21  
к Закону  
Приморского края  
от 06.08.2004 № 133-КЗ

**Описание местоположения границ  
Усть-Соболевского сельского поселения Тернейского муниципального района**

Номер точ- ки	Координаты в системе коор- динат МСК-25, зона 3		Координаты в системе координат WGS-84		Описание прохождения границы муниципального образования*
	X	Y	широта	долгота	
1	2	3	4	5	6
1	700858.91	3398416.12	46°11'04.45"	137°59'33.64"	Граница идет в общем юго-восточном направлении, пересекая грунтовую дорогу
2	699854.49	3399762.05	46°10'31.22"	138°00'35.62"	Граница идет в общем юго-восточном направлении, пересекая безымянный ручей, до точки, расположенной на середине русла ручья Мартышкин
3	699729.32	3400670.25	46°10'26.68"	138°01'17.86"	В общем южном направлении граница идет вдоль ручья Мартышкин до точки, расположенной на побережье бухты Соболевка
4	699152.32	3400670.53	46°10'08.00"	138°01'17.43"	Граница проходит в общем юго-западном направлении, отгибая побережье бухты Соболевка, пересекая реку Соболевка
5	698334.73	3399837.63	46°09'41.97"	138°00'37.99"	Граница идет в общем северо-западном направлении вдоль реки Соболевка, пересекая грунтовую дорогу
6	699649.26	3398177.61	46°10'25.40"	137°59'21.62"	Граница проходит в общем северном направлении, пересекая безымянный ручей, до точки, расположенной на грунтовой дороге
1	700858.91	3398416.12	46°11'04.45"	137°59'33.64"	

\*При описании границ Усть-Соболевского сельского поселения Тернейского муниципального района использовались карты масштаба 1:100000 следующих номенклатур: L-53-72 (состояние местности на 1985 год, издание 1990 года), L-54-61 (состояние местности на 1985 год, издание 1991 года) и сведения, внесенные в Единый государственный кадастр недвижимости по состоянию на 15 октября 2019 года."

## Документы

## ИЗБИРАТЕЛЬНАЯ КОМИССИЯ ПРИМОРСКОГО КРАЯ

## РЕШЕНИЕ № 195/1452

06.03.2020

г. Владивосток

**О возложении полномочий избирательной комиссии Хвалынского сельского поселения на территориальную избирательную комиссию Спасского района**

Рассмотрев поступившее в Избирательную комиссию Приморского края решение муниципального комитета Хвалынского сельского поселения поселения Спасского муниципального района Приморского края от 21 февраля 2020 года № 49, в соответствии с пунктом 4 статьи 24 Федерального закона «Об основных гарантиях избирательных прав и права на участие в референдуме граждан Российской Федерации» и частью 4 статьи 22 Избирательного кодекса Приморского края Избирательная комиссия Приморского края

РЕШИЛА:

1. Возложить полномочия избирательной комиссии Хвалынского сельского поселения на территориальную избирательную комиссию Спасского района.

2. Направить настоящее решение в территориальную избирательную комиссию Спасского района.

3. Опубликовать настоящее решение в газете «Приморская газета: официальное издание органов государственной власти Приморского края».

*Председатель комиссии Т.В. Гладких  
Секретарь комиссии Н.В. Камаева*

## ИЗБИРАТЕЛЬНАЯ КОМИССИЯ ПРИМОРСКОГО КРАЯ

## РЕШЕНИЕ № 195/1453

06.03.2020

г. Владивосток

**Об освобождении члена территориальной избирательной комиссии Кавалеровского района Волковой М.Б. от обязанностей члена комиссии с правом решающего голоса до истечения срока полномочий**

Рассмотрев поступившее в письменной форме заявление члена территориальной избирательной комиссии Кавалеровского района с правом решающего голоса Волковой Марины Борисовны о сложении своих полномочий члена территориальной избирательной комиссии с правом решающего голоса, в соответствии с пунктами 6, 11 статьи 29 Федерального закона «Об основных гарантиях избирательных прав и права на участие в референдуме граждан Российской Федерации» Избирательная комиссия Приморского края

РЕШИЛА:

1. Освободить Волкову Марину Борисовну от обязанностей члена территориальной избирательной комиссии Кавалеровского района с правом решающего голоса до истечения срока полномочий.

2. Обратиться к субъектам, имеющим право на выдвижение кандидатур в состав территориальных избирательных комиссий, о возможности представления в Избирательную комиссию Приморского края не позднее 23 марта 2020 года своих предложений по кандидатурам для назначения члена территориальной избирательной комиссии Кавалеровского района взамен выбывшего.

3. Опубликовать настоящее решение в газете «Приморская газета: официальное издание органов государственной власти Приморского края».

4. Направить настоящее решение в территориальную избирательную комиссию Кавалеровского района для сведения и ознакомления с ним Волковой М.Б.

*Председатель комиссии Т.В. Гладких  
Секретарь комиссии Н.В. Камаева*

## ПРАВИТЕЛЬСТВО ПРИМОРСКОГО КРАЯ

## ПОСТАНОВЛЕНИЕ № 192-пп

от 10.03.2020

**О внесении изменений в постановление Администрации Приморского края от 21 февраля 2018 года № 77-па «Об Организационном комитете по содействию в организации и проведении международной Дальневосточной регаты учебных парусников «СКФ Белый Парус Мира 2020»**

На основании Устава Приморского края Правительство Приморского края постановляет:

1. Внести в постановление Администрации Приморского края от 21 февраля 2018 года № 77-па «Об Организационном комитете по содействию в организации и проведении международной Дальневосточной регаты учебных парусников «СКФ Белый Парус Мира 2020» (в редакции постановления Администрации Приморского края от 24 декабря 2019 года № 896-па) (далее – постановление) следующие изменения:

1.1. В Положении об Организационном комитете по содействию в организации и проведении международной Дальневосточной регаты учебных парусников «СКФ Белый Парус Мира 2020», утвержденном постановлением:

дополнить пункт 1.1 после слов «августе-сентябре» словами «2020 года»;

заменить в пункте 4.1 Положения слова «и члены Комитета» словами «и иные члены Комитета»;

1.2. Изложить состав Организационного комитета по содействию в организации и проведении международной Дальневосточной регаты учебных парусников «СКФ Белый Парус Мира 2020», утвержденный постановлением, в новой редакции согласно приложению к настоящему постановлению.

2. Департаменту информационной политики Приморского края обеспечить официальное опубликование настоящего постановления.

*Первый вице-губернатор Приморского края –  
председатель Правительства Приморского края  
В.Г. Щербина*

УТВЕРЖДЕН  
постановлением  
Правительства Приморского края  
от 10.03.2020 № 192-пп

## СОСТАВ

**Организационного комитета по содействию в организации и проведении международной Дальневосточной регаты учебных парусников «СКФ Белый парус Мира 2020»**

Трунев Юрий Петрович	–	заместитель Председателя Правительства Российской Федерации – полномочный представитель Президента Российской Федерации в Дальневосточном федеральном округе, почетный председатель Организационного комитета;
Кожемьяко Олег Николаевич	–	Губернатор Приморского края, председатель Организационного комитета;
Щербина Вера Георгиевна	–	первый вице-губернатор Приморского края – председатель Правительства Приморского края, заместитель председателя Организационного комитета;

Костенко Александр Иванович	–	заместитель председателя Правительства Приморского края, заместитель председателя Организационного комитета;
Бронникова Елена Николаевна	–	врио заместителя председателя Правительства Приморского края, заместитель председателя Организационного комитета;
Бондаренко Наталья Валерьевна	–	заместитель председателя Правительства Приморского края – министр образования Приморского края, заместитель председателя Организационного комитета;
Николаев Алексей Геннадьевич	–	исполнительный директор Ассоциации учебных парусников, исполнительный директор регаты учебных парусников «СКФ Белый парус Мира 2020» (далее – регата) (по согласованию);
Плотницкий Григорий Николаевич	–	исполняющий обязанности заместителя министра транспорта и дорожного хозяйства Приморского края, начальник отдела морского, железнодорожного и авиационного транспорта министерства транспорта и дорожного хозяйства Приморского края, секретарь Организационного комитета;
Бережная Татьяна Александровна	–	заместитель главы администрации города Владивостока (по согласованию);
Брюсов Георгий Павлович	–	заместитель директора Фонда «Росконгресс», руководитель дирекции спортивных и зрелищных мероприятий (по согласованию);
Бурмистрова Елена Валерьевна	–	и.о. директора департамента информационной политики Приморского края;
Бузов Денис Викторович	–	ректор федерального государственного бюджетного учреждения высшего образования «Морской государственный университет имени адмирала Г.И. Невельского» (далее – ФГБУ ВО «МГУ им. Невельского») (по согласованию);
Ванюков Александр Викторович	–	капитан морского порта Владивосток (по согласованию);
Ванюков Виктор Юрьевич	–	директор Дальневосточного бассейнового филиала федерального государственного унитарного предприятия «Росморпорт» (далее – ДВ филиал ФГУП «Росморпорт») (по согласованию);
Веденев Максим Сергеевич	–	член организационного комитета генерального спонсора регаты публичного акционерного общества «Совкомфлот» (далее – ПАО «Совкомфлот») на Дальнем Востоке, проректор по управлению имуществом комплексом и капитальному строительству ФГБУ ВО «МГУ им. Невельского» (по согласованию);
Вельбик Юлия Александровна	–	начальник управления развития физической культуры и массового спорта администрации города Владивостока (по согласованию);
Глухов Игорь Викторович	–	заместитель директора ДВ филиала ФГУП «Росморпорт» по безопасности мореплавания (по согласованию);
Гончарук Даниил Сергеевич	–	директор департамента внутренней политики Приморского края;
Гуменок Олег Владимирович	–	глава города Владивостока (по согласованию);
Данилов Алексей Владимирович	–	главный штурман Тихоокеанского флота;
Девятин Николай Евгеньевич	–	начальник отряда пограничного контроля «Владивосток» Пограничного управления Федеральной службы безопасности Российской Федерации по Приморскому краю (далее – ПУ ФСБ России по Приморскому краю) (по согласованию);
Дрегваль Андрей Валентинович	–	руководитель федерального государственного бюджетного учреждения «Администрация морских портов Приморского края и Восточной Арктики» (далее – ФГБУ «Администрация морских портов Приморского края и Восточной Арктики») (по согласованию);
Ермаков Михаил Ильич	–	президент Приморской краевой общественной организации «Федерация парусного спорта» (по согласованию);
Журавель Юрий Григорьевич	–	ответственный представитель генерального спонсора регаты ПАО «Совкомфлот» на Дальнем Востоке, проректор по международной деятельности ФГБУ ВО «МГУ им. Невельского» (по согласованию);
Зиньковский Лев Валерьевич	–	сотрудник Управления Федеральной службы безопасности Российской Федерации по Приморскому краю (далее – Управление ФСБ России по Приморскому краю) (по согласованию);
Иванов Александр Владимирович	–	начальник управления транспорта администрации города Владивостока;
Ивашкин Валерий Викторович	–	заместитель начальника отдела береговой охраны – начальник отделения ПУ ФСБ России по Приморскому краю (по согласованию);
Илиных Алексей Феликсович	–	заместитель начальника полиции по охране общественного порядка Управления Министерства внутренних дел Российской Федерации по Приморскому краю (далее – Управление МВД России по Приморскому краю) (по согласованию);
Кича Глеб Александрович	–	начальник службы организации таможенного контроля Дальневосточного таможенного управления Федеральной таможенной службы России (по согласованию);
Козлова Ксения Сергеевна	–	начальник отдела волонтерских программ автономного некоммерческого образования «Центр содействия развитию молодежи Приморского края», руководитель ресурсного центра поддержки добровольчества Приморского края (по согласованию);
Кувшинов Александр Иванович	–	ведущий советник руководителя ФГБУ «Администрация морских портов Приморского края и Восточной Арктики» (по согласованию);
Кузнецов Жан Анзорьевич	–	министр физической культуры и спорта Приморского края;
Кузьмин Алексей Валентинович	–	первый заместитель начальника Владивостокской таможни (по согласованию);
Курченко Тамара Леонидовна	–	первый заместитель министра здравоохранения Приморского края;
Логинов Евгений Валерьевич	–	начальник отдела пограничного контроля ПУ ФСБ России по Приморскому краю (по согласованию);
Маковецкий Леонид Флорович	–	заместитель руководителя Главного управления Министерства Российской Федерации по делам гражданской обороны, чрезвычайным ситуациям и ликвидации последствий стихийных бедствий по Приморскому краю – главный государственный инспектор Приморского края по маломерным судам (по согласованию);
Малюк Вячеслав Александрович	–	заместитель начальника Владивостокского линейного управления Министерства внутренних дел Российской Федерации на транспорте (по согласованию);
Мезенин Павел Викторович	–	директор департамента по координации правоохранительной деятельности, исполнения административного законодательства и обеспечения деятельности мировых судей Приморского края;
Нагорный Валерий Александрович	–	генеральный директор общества с ограниченной ответственностью «Владивостокский морской терминал» (далее – ООО «ВМТ») (по согласованию);
Оришвак Геннадий Николаевич	–	начальник управления организации охраны общественного порядка Управления МВД России по Приморскому краю (по согласованию);
Павлов Игорь Валерьевич	–	заместитель директора Фонда «Росконгресс», директор Восточного экономического форума (по согласованию);
Писков Владимир Анатольевич	–	помощник руководителя ФГБУ «Администрация морских портов Приморского края и Восточной Арктики» (по согласованию);
Свяченковский Виктор Юрьевич	–	министр транспорта и дорожного хозяйства Приморского края;
Соколова Екатерина Борисовна	–	член организационного комитета генерального спонсора регаты ПАО «Совкомфлот» на Дальнем Востоке, заместитель проректора по международной деятельности ФГБУ ВО «МГУ им. Невельского» (по согласованию);
Старичков Алексей Юрьевич	–	руководитель агентства международного сотрудничества Приморского края;
Тимкин Александр Павлович	–	директор департамента организационной работы аппарата Губернатора Приморского края и Правительства Приморского края;
Филимонов Андрей Владимирович	–	заместитель начальника управления – начальник отдела береговой охраны ПУ ФСБ России по Приморскому краю (по согласованию);
Финяток Елена Владимировна	–	заместитель генерального директора ООО «ВМТ» (по согласованию);
Чиняков Алексей Валерьевич	–	сотрудник Управления ФСБ России по Приморскому краю (по согласованию);
Щека Олег Леонидович	–	ректор федерального государственного бюджетного образовательного учреждения высшего образования «Дальневосточный государственный технический рыбохозяйственный университет» (по согласованию);
Щур Владимир Викторович	–	и.о. руководителя агентства по туризму Приморского края;
Яковенко Максим Владимирович	–	руководитель подразделения Фонда «Росконгресс» во Владивостоке.

ГУБЕРНАТОР ПРИМОРСКОГО КРАЯ

## РАСПОРЯЖЕНИЕ № 89-рг

от 10.03.2020

**Об отмене ограничительных мероприятий (карантина) по особо опасному заболеванию (африканская чума свиней) среди диких кабанов на территории Хорольского муниципального округа**

В соответствии с Законом Российской Федерации от 14 мая 1993 года № 4979-1 «О ветеринарии», на основании представления руководителя государственной ветеринарной инспекции Приморского края – главного государственного ветеринарного инспектора Приморского края Д.Ю. Кузина

1. Отменить ограничительные мероприятия (карантин) по особо опасному заболеванию (африканская чума свиней) среди диких кабанов на территории Хорольского муниципального округа: одиночная сопка в лесном массиве на расстоянии 12 км на запад от с. Вознесенка Хорольского муниципального округа, площадью 600 кв.м. на территории охотничьих угодий «Хорольская «РООО и Р».

2. После отмены карантина на территории эпизоотического очага, первой и второй угрожаемых зон сохранить ограничения, установленные пунктом 15 комплексного плана ограничительных мероприятий (карантина), ликвидации эпизоотического очага африканской чумы свиней среди диких кабанов на территории охотничьих угодий Хорольского муниципального округа и предотвращения распространения возбудителя болезни на территории Приморского края, утвержденного распоряжением Губернатора Приморского края от 12 февраля 2020 года № 48-рг «Об установлении ограничительных мероприятий (карантина) в связи с выявлением особо опасного заболевания (африканская чума свиней) среди диких кабанов на территории Хорольского муниципального округа».

3. Государственной ветеринарной инспекции Приморского края обеспечить направление копии настоящего распоряжения в течение дня, следующего за днем его принятия, в Федеральную службу по ветеринарному и фитосанитарному надзору.

4. Департаменту информационной политики Приморского края обеспечить официальное опубликование настоящего распоряжения.

Губернатор Приморского края  
О.Н. Кожемяко

АГЕНТСТВО ПО ТАРИФАМ ПРИМОРСКОГО КРАЯ

## ПОСТАНОВЛЕНИЕ № 9/1

04 марта 2020 года

г. Владивосток

**Об установлении тарифов на подключение (технологическое присоединение) к централизованным системам водоснабжения и водоотведения общества с ограниченной ответственностью «Акватико» на территории Дальнереченского городского округа Приморского края**

Руководствуясь Федеральным законом от 07 декабря 2011 года № 416-ФЗ «О водоснабжении и водоотведении», постановлением Правительства Российской Федерации от 13 мая 2013 года № 406 «О государственном регулировании тарифов в сфере водоснабжения и водоотведения», Положением об агентстве по тарифам Приморского края, утвержденным постановлением Администрации Приморского края от 30 сентября 2019 года № 628-па «Об утверждении Положения об агентстве по тарифам Приморского края», решением правления агентства по тарифам Приморского края от 04 марта 2020 года № 9, агентство по тарифам Приморского края

ПОСТАНОВЛЯЕТ:

1. Установить и ввести в действие со дня официального опубликования по 31 декабря 2020 года для расчета платы за подключение (технологическое присоединение) к централизованным системам холодного водоснабжения и водоотведения общества с ограниченной ответственностью «Акватико» заявителей, величина подключаемой (присоединяемой) нагрузки объектов которых не превышает 250 кубических метров в сутки и (или) осуществляется с использованием создаваемых сетей водоснабжения и водоотведения с наружным диаметром, не превышающим 250 мм (предельный уровень нагрузки), тарифы на подключение (технологическое присоединение) к централизованным системам холодного водоснабжения и водоотведения общества с ограниченной ответственностью «Акватико» на территории Дальнереченского городского округа Приморского края согласно приложению.

2. Настоящее постановление вступает в силу со дня его официального опубликования.

Руководитель агентства по тарифам Приморского края В.А. Малюцкий

Приложение  
к постановлению  
агентства по тарифам Приморского края  
от 04 марта 2020 года № 9/1

## ТАРИФЫ

**на подключение (технологическое присоединение) к централизованным системам холодного водоснабжения и водоотведения общества с ограниченной ответственностью «Акватико» на территории Дальнереченского городского округа Приморского края**

№ п/п	Наименование	Подключение (технологическое присоединение) к централизованной системе холодного водоснабжения	Подключение (технологическое присоединение) к централизованной системе водоотведения
1	Ставка тарифа за подключаемую (технологически присоединяемую) нагрузку, тыс. руб./куб. м в сутки	0,455	0,114
2	Ставка тарифа за расстояние от точки подключения (технологического присоединения) объекта капитального строительства до точки подключения сетей к объектам централизованной системы холодного водоснабжения, тыс. руб./км:		
2.1	диаметром до 100 мм (включительно)	3205,01	
2.2	диаметром от 200 мм до 250 мм (включительно)	5010,94	
3	Ставка тарифа за расстояние от точки подключения (технологического присоединения) объекта капитального строительства до точки подключения сетей к объектам централизованной системы водоотведения, тыс. руб./км:		
3.1	диаметром до 160 мм (включительно)	3488,63	
3.2	диаметром от 200 мм до 250мм (включительно)	3992,40	

Примечание: 1) ставки тарифа за расстояние от точки подключения (технологического присоединения) объекта капитального строительства до точки подключения сетей к объектам централизованных систем рассчитаны в соответствии с укрупненными сметными нормативами для объектов непромышленного назначения и инженерной инфраструктуры НЦС 81-02-14-2020, исходя из стоимости прокладки наружных сетей водопровода и канализации из полиэтиленовых труб с учетом врезки в существующие сети;

2) организация применяет упрощенную систему налогообложения.

Руководитель агентства по тарифам Приморского края В.А. Малюцкий

АГЕНТСТВО ПО ТАРИФАМ ПРИМОРСКОГО КРАЯ

## ПОСТАНОВЛЕНИЕ № 9/3

04 марта 2020 года

г. Владивосток

**О внесении изменений в постановление департамента по тарифам Приморского края от 15 ноября 2018 года № 60/18 «Об утверждении производственных программ и об установлении долгосрочных параметров регулирования и тарифов на питьевую воду и водоотведение для потребителей общества с ограниченной ответственностью Управляющая компания «Мастер», находящихся на территории Варфоломеевского и Новосысоевского сельских поселений Яковлевского муниципального района Приморского края»**

Руководствуясь Федеральным законом от 07 декабря 2011 года № 416-ФЗ «О водоснабжении и водоотведении», постановлением Правительства Российской Федерации от 13 мая 2013 года № 406 «О государственном регулировании тарифов в сфере водоснабжения и водоотведения», на основании Положения об агентстве по тарифам Приморского края, утвержденного постановлением Администрации Приморского края от 30 сентября 2019 года № 628-па «Об утверждении Положения об агентстве по тарифам Приморского края», решения правления агентства по тарифам Приморского края от 04 марта 2020 года № 9 агентство по тарифам Приморского края

ПОСТАНОВЛЯЕТ:

1. Внести в постановление департамента по тарифам Приморского края от 15 ноября 2018 года № 60/18 «Об утверждении производственных программ и об установлении долгосрочных параметров регулирования и тарифов на питьевую воду и водоотведение для потребителей общества с ограниченной ответственностью Управляющая компания «Мастер», находящихся на территории Варфоломеевского и Новосысоевского сельских поселений Яковлевского муниципального района Приморского края» (в редакции постановления департамента по тарифам Приморского края от 31 октября 2019 года № 50/13) (далее – постановление), следующие изменения:

1.1. Заменить в наименовании и по тексту постановления, в наименовании и по тексту приложения № 1 «Производственная программа общества с ограниченной ответственностью Управляющая компания «Мастер», осуществляющего деятельность в сфере водоснабжения (питьевая вода) на территории Варфоломеевского и Новосысоевского сельских поселений Яковлевского муниципального района Приморского края на период с 01.01.2019 по 31.12.2023» к постановлению (далее – приложение № 1), в наименовании и по тексту приложения № 2 «Производственная программа общества с ограниченной ответственностью Управляющая компания «Мастер», осуществляющего деятельность в сфере водоотведения на территории Варфоломеевского и Новосысоевского сельских поселений Яковлевского муниципального района Приморского края» к постановлению (далее – приложение № 2), в наименованиях приложения № 3 «Долгосрочные параметры регулирования тарифов, определяемые на долгосрочный период регулирования при формировании тарифов на питьевую воду и водоотведение для потребителей общества с ограниченной ответственностью Управляющая компания «Мастер», находящихся на территории Варфоломеевского и Новосысоевского сельских поселений Яковлевского муниципального района Приморского края, на период с 01.01.2019 по 31.12.2023» к постановлению слова «Управляющая компания «Мастер»» словами «Варфоломеевская Управляющая компания»;

1.2. Заменить в приложениях № 1 и № 2 слова «ул. Пролетарская, д. 27, Яковлевский муниципальный район, с. Варфоломеевка, Приморский край, 692353» словами «ул. Советская, д. 64, Яковлевский район, с. Яковлевка, Приморский край, 692361».

2. Настоящее постановление вступает в силу со дня его официального опубликования.

Руководитель агентства по тарифам Приморского края В.А. Малюцкий

ПРАВИТЕЛЬСТВО ПРИМОРСКОГО КРАЯ

## ПОСТАНОВЛЕНИЕ № 193-пп

от 10.03.2020

**О дальнейших мерах по реализации мероприятия по созданию объектов инженерной и транспортной инфраструктуры инвестиционной площадки на земельных участках с кадастровыми номерами 25:27:020102:133, 25:27:020102:384, 25:27:020102:397, предоставленных Приморским краем акционерному обществу «Корпорация развития Приморского края» в аренду и в ограниченное пользование (сервитут)**

В соответствии с Бюджетным кодексом Российской Федерации, Федеральным законом от 25 февраля 1999 года № 39-ФЗ «Об инвестиционной деятельности в Российской Федерации, осуществляемой в форме капитальных вложений», на основании Устава Приморского края, постановления Администрации Приморского края от 25 декабря 2019 года № 903-па «Об утверждении государственной программы Приморского края «Развитие туризма в Приморском крае» на 2020 - 2027 годы» Правительство Приморского края постановляет:

1. Предоставить бюджетные инвестиции акционерному обществу «Корпорация развития Приморского края» (далее – общество) в размере 131 463 000 рублей в целях создания объектов инженерной и транспортной (автомобильные дороги) инфраструктуры инвестиционной площадки на земельных участках с кадастровыми номерами 25:27:020102:133, 25:27:020102:384, 25:27:020102:397, предоставленных обществу Приморским краем в аренду и в ограниченное пользование (сервитут).

2. Определить агентство по туризму Приморского края уполномоченным органом на заключение от имени Приморского края договора об участии Приморского края в собственности общества.

3. Агентству по туризму Приморского края:

осуществить действия, связанные с приобретением акций общества за счет средств краевого бюджета на сумму 131463000 рублей, путем заключения договора купли-продажи акций и оформления на них права собственности Приморского края;

оформить договор об участии Приморского края в собственности общества в соответствии с действующим законодательством;

осуществить координацию и регулирование деятельности общества в части проведения эмиссии акций и их выкупа.

4. Министерству имущественных и земельных отношений Приморского края:

обеспечить в установленном действующим законодательством порядке увеличение уставного капитала общества на сумму 131463000 рублей путем размещения дополнительных акций;

установить количество размещаемых обыкновенных объявленных именных бездокументарных акций общества в количестве 131463 штук по цене 1 000 рублей за одну акцию;

выступить от имени Приморского края владельцем приобретаемых акций.

5. Установить, что к договору об участии Приморского края в собственности общества предъявляются следующие требования к содержанию:

наименование субъекта бюджетных инвестиций;

цель предоставления бюджетных инвестиций;

объем предоставляемых бюджетных инвестиций;

права и обязанности сторон договора;

срок создания объектов;

порядок и сроки представления отчетности об использовании бюджетных инвестиций;

количество экземпляров договора;

запрет приобретения за счет полученных средств иностранной валюты, за исключением операций, осуществляемых в соответствии с валютным законодательством Российской Федерации при закупке (поставке) высокотехнологичного импортного оборудования, сырья и комплектующих изделий, а также связанных с достижением целей предоставления бюджетных инвестиций иных операций, определенных решениями Правительства Приморского края;

право агентства по туризму Приморского края на проведение проверок соблюдения обществом целей, условий и порядка предоставления бюджетных инвестиций;



ответственность общества за несоблюдение условий предоставления бюджетных инвестиций; порядок возврата обществом полученных средств в случае установления факта несоблюдения им целей, условий и порядка предоставления бюджетных инвестиций.

6. Департаменту информационной политики Приморского края обеспечить официальное опубликование настоящего постановления.

7. Контроль за исполнением настоящего постановления возложить на заместителя председателя Правительства Приморского края, курирующего вопросы экономического развития, промышленности и торговли, имущественных и земельных отношений, туризма и международного сотрудничества.

*Первый вице-губернатор Приморского края –  
председатель Правительства Приморского края  
В.Г. Щербина*

ПРАВИТЕЛЬСТВО ПРИМОРСКОГО КРАЯ

### ПОСТАНОВЛЕНИЕ № 195-пп

10.03.2020

#### **О внесении изменений в постановление Администрации Приморского края от 24 июля 2019 года № 478-па «О Порядке предоставления из краевого бюджета субсидии организациям в связи с оказанием услуг по обращению с твердыми коммунальными отходами на территории Приморского края»**

На основании Устава Приморского края Правительство Приморского края постановляет:

1. Внести в Порядок предоставления из краевого бюджета субсидии организациям в связи с оказанием услуг по обращению с твердыми коммунальными отходами на территории Приморского края, утвержденный постановлением Администрации Приморского края от 24 июля 2019 года № 478-па «О Порядке предоставления из краевого бюджета субсидии организациям в связи с оказанием услуг по обращению с твердыми коммунальными отходами на территории Приморского края» (в редакции постановлений Администрации Приморского края от 4 декабря 2019 года № 803-па, от 24 декабря 2019 года № 884-па), следующие изменения:

1.1. Изложить пункт 7 в следующей редакции:

«7. Организации представляют в министерство для получения субсидии следующие документы: в срок до 1 июля года, предшествующего году получения субсидии (в 2020 году – в срок до 1 мая 2020 года): заявление о предоставлении субсидии с указанием направления расходования, расчета ее размера и технико-экономическое обоснование планируемых мероприятий (за исключением субсидии на погашение задолженности) с приложением подтверждающих документов; в срок до 25 января текущего финансового года – года предоставления субсидии (в 2020 году – в срок до 1 мая 2020 года):

выписку из Единого государственного реестра юридических лиц (в случае непредставления такого документа министерство не позднее пяти рабочих дней со дня поступления заявления запрашивает необходимые сведения самостоятельно в рамках межведомственного информационного взаимодействия); письменное обязательство организации о соблюдении запрета приобретения за счет полученных средств субсидии иностранной валюты, за исключением операций, осуществляемых в соответствии с валютным законодательством Российской Федерации при закупке (поставке) высокотехнологичного импортного оборудования, сырья и комплектующих изделий;

подписанное руководителем организации гарантийное обязательство, подтверждающее, что организация соответствует требованиям и критериям, установленным пунктами 4, 5 настоящего Порядка.»;

1.2. Заменить в абзаце шестом пункта 9 слова «вице-губернатором» словами «заместителем Председателя Правительства»;

1.3. Изложить абзац первый пункта 11 в следующей редакции:

«11. Предоставление субсидии осуществляется на основании соглашения о предоставлении субсидии, заключаемого между министерством и организацией (далее – соглашение) в срок до 15 февраля текущего финансового года (в 2020 году – в течение 10 рабочих дней со дня принятия решения о предоставлении субсидии, принятого в соответствии с пунктом 9 настоящего Порядка).»;

1.4. Изложить пункт 12 в следующей редакции:

«12. Для перечисления субсидий организации в срок не позднее 20 декабря текущего финансового года представляют в министерство заявки о перечислении субсидии (далее – заявки).»;

1.5. Изложить пункт 13 в следующей редакции:

«13. Перечисление субсидий осуществляется с лицевого счета министерства, открытого в Управлении Федерального казначейства по Приморскому краю (далее – УФК по ПК), на счета организаций, открытые в учреждениях Центрального банка Российской Федерации и (или) кредитных организациях, в течение пяти рабочих дней со дня поступления средств на лицевой счет министерства путем представления в УФК по ПК заявки на кассовый расход, подготовленной департаментом бюджетного учета Приморского края на основании решения о предоставлении субсидии, соглашения с учетом поданных организациями заявок (направленных министерством в департамент бюджетного учета Приморского края в течение трех рабочих дней со дня получения заявок) во исполнение заключенного с министерством соглашения о передаче отдельных бюджетных полномочий главного распорядителя средств краевого бюджета.»;

1.6. Изложить пункт 15 в следующей редакции:

«15. Отчет об осуществлении расходов, источником финансового обеспечения которых является субсидия, отчет о достижении показателей результативности представляются организацией в министерство ежемесячно, до 5 числа месяца, следующего за месяцем предоставления субсидии, по формам, утвержденным соглашением.

К отчету об осуществлении расходов, источником финансового обеспечения которых является субсидия, прилагаются следующие подтверждающие документы:

надлежащим образом заверенные копии договоров на выполнение работ по ремонту объектов и (или) модернизации коммунальной инфраструктуры по обращению с ТКО на территории Приморского края с приложением оригиналов справок о стоимости выполненных работ и затрат, актов приемки выполненных работ по формам государственной статистической отчетности (оригиналы форм КС-2, КС-3, утвержденных постановлением Государственного комитета Российской Федерации по статистике от 11 ноября 1999 года № 100) (в части субсидии на проведение ремонта);

надлежащим образом заверенные копии договоров на приобретение и поставку техники, оборудования и (или) материалов, счетов (счетов-фактур) при поставке (приобретении) техники, оборудования и (или) материалов, оригиналы актов приема-передачи техники, оборудования и (или) материалов (в части субсидии на приобретение техники);

надлежащим образом заверенные копии требований по уплате налогов, сборов, страховых взносов, пеней, штрафов, процентов, подлежащих уплате в соответствии с законодательством Российской Федерации о налогах и сборах, а также оригиналы таких требований для сличения (с последующим их возвратом) (в части субсидии на погашение задолженности);

надлежащим образом заверенные копии предписаний контролирующих органов государственной власти Российской Федерации, для выполнения требований которых необходимо финансовое обеспечение затрат, а также оригиналы таких предписаний для сличения (с последующим их возвратом) (в части субсидии на погашение задолженности, при наличии предписания);

надлежащим образом заверенные копии платежных документов, подтверждающих факт перечисления средств.

Министерство:

регистрарует в день поступления документы, указанные в настоящем пункте, в журнале учета министерства;

осуществляет проверку отчетов:

в течение трех рабочих дней со дня их регистрации в журнале учета министерства – на предмет соответствия формы установленным требованиям;

в течение 20 календарных дней со дня их регистрации в журнале учета министерства – на предмет целевого использования средств субсидии;

в случае выявления по результатам проверки нарушений в течение двух рабочих дней со дня выявления нарушения составляет и направляет получателю субсидии акт проверки, предусматривающий устранение выявленных нарушений в течение месяца со дня получения акта проверки.

В случае неустранения нарушений в срок, установленный абзацем тринадцатым настоящего пункта, получатель субсидии возвращает субсидию в краевой бюджет в соответствии с пунктом 21 настоящего Порядка.»;

1.7. Заменить в пункте 21 слова «абзацем седьмым» словами «тринадцатым».

2. Департаменту информационной политики Приморского края обеспечить официальное опубликование настоящего постановления.

*Первый вице-губернатор Приморского края –  
председатель Правительства Приморского края  
В.Г. Щербина*

ПРАВИТЕЛЬСТВО ПРИМОРСКОГО КРАЯ

### ПОСТАНОВЛЕНИЕ № 196-пп

от 10.03.2020

#### **Об утверждении перечня номеров кадастровых кварталов, в границах которых в 2020-2023 годах планируется проведение комплексных кадастровых работ, на территории Приморского края**

В соответствии с Федеральным законом от 24 июля 2007 года № 221-ФЗ «О кадастровой деятельности», постановлением Правительства Российской Федерации от 10 октября 2013 года № 903 «О федеральной целевой программе «Развитие единой государственной системы регистрации прав и кадастрового учета недвижимости (2014-2020 годы)», на основании Устава Приморского края Правительство Приморского края постановляет:

1. Утвердить прилагаемый перечень номеров кадастровых кварталов, в границах которых в 2020-2023 годах планируется проведение комплексных кадастровых работ, на территории Приморского края.

2. Признать утратившим силу постановление Администрации Приморского края от 29 марта 2019 года № 183-па «Об утверждении перечня номеров кадастровых кварталов, в границах которых в 2020-2021 годах планируется проведение комплексных кадастровых работ, на территории Приморского края».

3. Департаменту информационной политики Приморского края обеспечить официальное опубликование настоящего постановления.

*Первый вице-губернатор Приморского края –  
председатель Правительства Приморского края  
В.Г. Щербина*

УТВЕРЖДЕН  
постановлением  
Правительства Приморского края  
от 10.03.2020 № 196-пп

#### ПЕРЕЧЕНЬ

#### **номеров кадастровых кварталов, в границах которых в 2020-2023 годах планируется проведение комплексных кадастровых работ, на территории Приморского края**

№ п/п	Кадастровый квартал
1	25:26:030201
2	25:26:030205
3	25:26:030206
4	25:26:030207
5	25:26:030213
6	25:07:050101
7	25:13:030202
8	25:19:030207
9	25:19:030206
10	25:19:030205
11	25:19:030209
12	25:19:030204
13	25:19:030201
14	25:19:030208
15	25:19:030202
16	25:19:030301
17	25:19:010601
18	25:19:030701
19	25:19:020401
20	25:19:030901
21	25:19:031001
22	25:21:160108
23	25:21:160105
24	25:21:160107
25	25:21:160206
26	25:21:160102
27	25:21:160204
28	25:21:160208
29	25:21:160106
30	25:21:160211
31	25:22:020101
32	25:22:020102
33	25:22:020103
34	25:22:020104
35	25:22:020105
36	25:22:050001
37	25:22:060001
38	25:22:150001
39	25:22:160001
40	25:22:010001
41	25:22:250001
42	25:22:030001
43	25:22:040001
44	25:22:070001
45	25:22:080001
46	25:22:090001
47	25:22:100001
48	25:22:050001
49	25:22:170001
50	25:22:180001
51	25:22:200001
52	25:22:210001
53	25:32:020202
54	25:32:020203
55	25:32:010801
56	25:17:060001
57	25:17:040001
58	25:17:020001
59	25:17:050001
60	25:17:110001

ПРАВИТЕЛЬСТВО ПРИМОРСКОГО КРАЯ

## ПОСТАНОВЛЕНИЕ № 194-пп

от 10.03.2020

**О внесении изменений в постановление Правительства Приморского края от 10 февраля 2020 года № 79-пп «О комиссии по соблюдению требований к служебному поведению государственных гражданских служащих аппарата Губернатора Приморского края и Правительства Приморского края, органов исполнительной власти Приморского края и урегулированию конфликта интересов»**

На основании Устава Приморского края Правительство Приморского края постановляет:

1. Внести в постановление Правительства Приморского края от 10 февраля 2020 года № 79-пп «О комиссии по соблюдению требований к служебному поведению государственных гражданских служащих аппарата Губернатора Приморского края и Правительства Приморского края, органов исполнительной власти Приморского края и урегулированию конфликта интересов» (далее – постановление) следующие изменения:

- 1.1. Исключить в абзаце третьем пункта 2 постановления слова «(по должностям)»;
- 1.2. В Положении о комиссии по соблюдению требований к служебному поведению государственных гражданских служащих аппарата Губернатора Приморского края и Правительства Приморского края, органов исполнительной власти Приморского края и урегулированию конфликта интересов, утвержденном постановлением:

изложить абзац двенадцатый пункта 5 в следующей редакции:

«заместитель директора департамента – начальник организационно-аналитического отдела департамента по профилактике коррупционных и иных правонарушений Приморского края;»  
 заменить в подпункте «б» пункта 8 слова «должностные лица других органов исполнительной власти» словами «должностные лица других государственных органов»;

в пункте 17:

заменить в подпункте «б» слова «от органов исполнительной власти» словами «от государственных органов»;

заменить в подпункте «в» слова «в соответствии с пунктами 19, 20.2, 22.1 настоящего Положения» словами «в соответствии с пунктами 29, 32, 35 настоящего Положения»;

1.3. Заменить в Составе комиссии по соблюдению требований к служебному поведению государственных гражданских служащих аппарата Губернатора Приморского края и Правительства Приморского края, органов исполнительной власти Приморского края и урегулированию конфликта интересов, утвержденном постановлением, позицию «Шепотко Андрей Викторович – главный консультант организационно-аналитического отдела департамента по профилактике коррупционных и иных правонарушений Приморского края, секретарь комиссии;» позицией «Исаченко Валерий Александрович – заместитель директора департамента – начальник организационно-аналитического отдела департамента по профилактике коррупционных и иных правонарушений Приморского края, секретарь комиссии.»

2. Департаменту информационной политики Приморского края обеспечить официальное опубликование настоящего постановления.

*Первый вице-губернатор Приморского края –  
 председатель Правительства Приморского края  
 В.Г. Щербина*

# Информационные сообщения

**ИНФОРМАЦИОННОЕ СООБЩЕНИЕ от 12.03.2020****Министерство имущественных и земельных отношений Приморского края сообщает о продаже в электронной форме посредством публичного предложения имущества, находящегося в собственности Приморского края**

## 1. Общие положения

Собственник выставляемого на торги государственного имущества – Приморский край.

Способ приватизации имущества - продажа государственного имущества посредством публичного предложения в электронной форме.

Форма подачи предложений о цене имущества - продажа посредством публичного предложения осуществляется с использованием открытой формы подачи предложений о приобретении государственного имущества.

Дата начала приема заявок на участие в электронном аукционе – 12 марта 2020 года 09 часов 00 минут по московскому времени.

Дата окончания приема заявок на участие в электронном аукционе – 10 апреля 2020 года 16 часов 00 минут по московскому времени.

Время приема заявок круглосуточно по адресу: [www.rts-tender.ru](http://www.rts-tender.ru).

Дата определения участников электронного аукциона – 14 апреля 2020 года 08 часов 00 минут по московскому времени.

Дата, время и место подведения итогов электронного аукциона (дата проведения электронного аукциона) – 16 апреля 2020 года в 08 часов 00 минут по московскому времени на электронной торговой площадке ООО «РТС-тендер» [www.rts-tender.ru](http://www.rts-tender.ru).

Подведение итогов аукциона: процедура аукциона считается завершенной со времени подписания продавцом протокола об итогах аукциона.

Оператор электронной площадки (Оператор) – Оператор – юридическое лицо, владеющее Электронной площадкой, необходимыми для ее функционирования программно-аппаратными средствами и обеспечивающее проведение торговых процедур в электронной форме в соответствии с законодательством Российской Федерации. Оператором является ООО «РТС-тендер».

Сведения об Операторе - Оператором электронной площадки является общество с ограниченной ответственностью «РТС-тендер», сокращенное наименование – ООО «РТС-тендер».

Продавец – орган исполнительной власти субъекта Российской Федерации, опубликовавший информационное сообщение о продаже государственного имущества в рамках Федерального закона от 21.12.2001 № 178-ФЗ «О приватизации государственного и муниципального имущества», Положения, утвержденного Постановлением Правительства Российской Федерации от 27.08.2012 № 860 «Об организации и проведении продажи государственного или муниципального имущества в электронной форме».

Сведения о Продавце: Министерство имущественных и земельных отношений Приморского края; адрес местонахождения: 690033, Приморский край, г. Владивосток, ул. Бородинская, 12; e-mail: [land@primorsky.ru](mailto:land@primorsky.ru).

Претендент – физическое лицо, юридическое лицо, индивидуальный предприниматель имеющий намерение стать Участником процедуры торгов, проводимой на электронной площадке и имеющий намерение выдать для этих целей задаток Продавцу или Оператору аукциона.

Участник – любое юридическое лицо независимо от организационно-правовой формы, формы собственности, места нахождения и места происхождения капитала или любое физическое лицо, в том числе индивидуальный предприниматель, претендующее на участие в торгах по продаже государственного имущества, или участвующее в них и прошедшее регистрацию на Электронной площадке.

Форма заявки, проект договора купли-продажи прилагаются к настоящему информационному сообщению (Приложения №№ 1, 2).

## 2. Сведения о государственном имуществе, выставляемом на торги в электронной форме

Лот № 1

Наименование объекта – Здание

Назначение - нежилое здание

Место нахождения – Приморский край, г. Партизанск, ул. К. Коренова, д. 10.

Характеристики:

- Количество этажей – 2.

- год завершения строительства – 1940;

- общая площадь – 1 393,6 кв.м;

- кадастровый номер – 25:33:180113:9527.

Обременения, ограничения: отсутствуют.

Наименование – земельный участок

Место нахождения – установлено относительно ориентира, расположенного в границах участка. Ориентир здание. Почтовый адрес ориентира: край Приморский, г. Партизанск, ул. К. Коренова, дом 10.

Характеристики:

- общая площадь – 8 659 кв.м;

- кадастровый номер – 25:33:180113:76;

- категория земель: земли населенных пунктов;

- вид разрешенного использования: бытовое обслуживание; образование и просвещение; культурное развитие; деловое управление; магазины; спорт

Обременения, ограничения: отсутствуют.

Цена первоначального предложения – 22 855 440 (двадцать два миллиона восемьсот пятьдесят пять тысяч четыреста сорок) рублей 00 копеек без учета НДС.

Размер задатка - 20% начальной цены (цена первоначального предложения) – 4 571 088 (четыре миллиона пятьсот семьдесят одна тысяча восемьдесят восемь) рублей 00 копеек.

Величина снижения цены первоначального предложения («шаг понижения») – 10% цены первоначального предложения – 2 285 544 (два миллиона двести восемьдесят пять тысяч пятьсот сорок четыре) рубля 00 копеек.

Величина повышения цены («шаг аукциона») - 50% от величины снижения цены первоначального предложения – 1 142 772 (один миллион сто сорок две тысячи семьсот семьдесят два) рубля 00 копеек.

Минимальная цена предложения, по которой может быть продан объект (цена отсечения) - 11 427 720 (одиннадцать миллионов четыреста двадцать семь тысяч семьсот двадцать) рублей 00 копеек.

Информация о предыдущих торгах по имуществу: аукцион по продаже от 25.12.2019, извещение на официальном сайте Российской Федерации в информационно-телекоммуникационной сети «Интернет» для разме-

щения информации о проведении торгов: [www.torgi.gov.ru](http://www.torgi.gov.ru) № 241219/0783832/02, признан несостоявшимся в связи с тем, что на участие в аукционе в электронной форме не было подано ни одной заявки.

Основание для проведения аукциона: постановление имущественных и земельных отношений Приморского края от 10.02.2020 № 8-п «Об изменении условий приватизации находящегося в собственности Приморского края нежилого здания, расположенного по адресу: Приморский край, г. Партизанск, ул. К. Коренова, д. 10».

## Лот № 2

Наименование объекта – Здание

Назначение - нежилое здание

Место нахождения – Приморский край, Анучинский район, с. Чернышевка, ул. Лазо, д. 20.

Характеристики:

- Количество этажей – 3.

- общая площадь – 2028 кв.м;

- кадастровый номер – 25:01:100001:2816.

Обременения, ограничения: отсутствуют.

Наименование – земельный участок

Место нахождения – установлено относительно ориентира, расположенного в границах участка. Почтовый адрес ориентира: Приморский край, р-н Анучинский, с. Чернышевка, ул. Лазо, дом 20.

Характеристики:

- общая площадь – 17745 кв.м;

- кадастровый номер – 25:01:100001:1362;

- категория земель: земли населенных пунктов;

- вид разрешенного использования: бытовое обслуживание; деловое управление; торговые центры (торгово-развлекательные центры); магазины; общественное питание; гостиничное обслуживание; развлечения; спорт

Обременения, ограничения: отсутствуют.

Цена первоначального предложения – 29 747 017 (двадцать девять миллионов семьсот сорок семь тысяч семнадцать) рублей 00 копеек без учета НДС.

Размер задатка - 20% начальной цены (цена первоначального предложения) – 5 949 403 (пять миллионов девятьсот сорок девять тысяч четыреста три) рубля 40 копеек.

Величина снижения цены первоначального предложения («шаг понижения») – 10% цены первоначального предложения – 2 974 701 (два миллиона девятьсот семьдесят четыре тысячи семьсот один) рубль 70 копеек.

Величина повышения цены («шаг аукциона») - 50% от величины снижения цены первоначального предложения – 1 487 350 (один миллион четыреста восемьдесят семь тысяч триста пятьдесят) рублей 85 копеек.

Минимальная цена предложения, по которой может быть продан объект (цена отсечения) – 14 873 508 (четырнадцать миллионов восемьсот семьдесят три тысячи пятьсот восемь) рублей 50 копеек.

Информация о предыдущих торгах по имуществу: аукцион по продаже от 25.12.2019, извещение на официальном сайте Российской Федерации в информационно-телекоммуникационной сети «Интернет» для размещения информации о проведении торгов: [www.torgi.gov.ru](http://www.torgi.gov.ru) № 241219/0783832/02, признан несостоявшимся в связи с тем, что на участие в аукционе в электронной форме не было подано ни одной заявки.

Основание для проведения аукциона: постановление министерства имущественных и земельных отношений Приморского края от 10.02.2020 № 9-п «Об изменении условий приватизации находящегося в собственности Приморского края здания, расположенного по адресу: Приморский край, Анучинский район, с. Чернышевка, ул. Лазо, д. 20».

## Лот № 3

Наименование объекта – Здание

Назначение - нежилое здание

Место нахождения – Приморский край, Анучинский район, с. Чернышевка, ул. Лазо, д. 20.

Характеристики:

- Количество этажей – 2.

- общая площадь – 1806,9 кв.м;

- кадастровый номер – 25:01:100001:2812.

Обременения, ограничения: отсутствуют.

Наименование – земельный участок

Место нахождения – Приморский край, р-н Анучинский, с. Чернышевка, ул. Лазо, в районе д.20.

Характеристики:

- общая площадь – 5599 кв.м;

- кадастровый номер – 25:01:100001:3125;

- категория земель: земли населенных пунктов;

- вид разрешенного использования: бытовое обслуживание; деловое управление; торговые центры (торгово-развлекательные центры); магазины; общественное питание; гостиничное обслуживание; развлечения; спорт

Обременения, ограничения: отсутствуют.

Цена первоначального предложения – 14 852 487 (четырнадцать миллионов восемьсот пятьдесят две тысячи четыреста восемьдесят семь) рублей 00 копеек без учета НДС.

Размер задатка - 20% начальной цены (цена первоначального предложения) – 2 970 497 (два миллиона девятьсот семьдесят тысяч четыреста девяносто семь) рублей 40 копеек.

Величина снижения цены первоначального предложения («шаг понижения») – 10% цены первоначального предложения – 1 485 248 (один миллион четыреста восемьдесят пять тысяч двести сорок восемь) рублей 70 копеек.

Величина повышения цены («шаг аукциона») - 50% от величины снижения цены первоначального предложения – 742 624 (семьсот сорок две тысячи шестьсот двадцать четыре) рубля 35 копеек.

Минимальная цена предложения, по которой может быть продан объект (цена отсечения) – 7 426 243 (семь миллионов четыреста двадцать шесть тысяч двести сорок три) рубля 50 копеек.

Информация о предыдущих торгах по имуществу: аукцион по продаже от 25.12.2019, извещение на официальном сайте Российской Федерации в информационно-телекоммуникационной сети «Интернет» для размещения информации о проведении торгов: [www.torgi.gov.ru](http://www.torgi.gov.ru) № 241219/0783832/02, признан несостоявшимся в связи с тем, что на участие в аукционе в электронной форме не было подано ни одной заявки.

Основание для проведения аукциона: постановление министерства имущественных и земельных отношений Приморского края от 10.02.2020 № 10-п «Об изменении условий приватизации находящегося в соб-

ственности Приморского края здания, расположенного по адресу: Приморский край, Анучинский район, с. Чернышевка, ул. Лазо, д. 20».

**Лот № 4**

Наименование объекта – Здание

Назначение - нежилое здание

Место нахождения – Приморский край, Анучинский район, с. Чернышевка, ул. Лазо, д. 20.

Характеристики:

- Количество этажей – 3.

- общая площадь – 1491,5 кв.м;

- кадастровый номер – 25:01:100001:2838.

Обременения, ограничения: отсутствуют.

Наименование – земельный участок

Место нахождения – Приморский край, р-н Анучинский, с. Чернышевка, ул. Лазо, в районе д.20.

Характеристики:

- общая площадь – 5361 кв.м;

- кадастровый номер – 25:01:100001:3124;

- категория земель: земли населенных пунктов;

- вид разрешенного использования: бытовое обслуживание; деловое управление; торговые центры (торгово-развлекательные центры); магазины; общественное питание; гостиничное обслуживание; развлечение; спорт

Обременения, ограничения: отсутствуют.

Цена первоначального предложения – 12 693 045 (двенадцать миллионов шестьсот девяносто три тысячи сорок пять) рублей 00 копеек без учета НДС.

Размер задатка - 20% начальной цены (цена первоначального предложения) – 2 538 609 (два миллиона пятьсот тридцать восемь тысяч шестьсот девять) рублей 00 копеек.

Величина снижения цены первоначального предложения («шаг понижения») – 10% цены первоначального предложения – 1 269 304 (один миллион двести шестьдесят девять тысяч триста четыре) рубля 50 копеек.

Величина повышения цены («шаг аукциона») - 50% от величины снижения цены первоначального предложения – 634 652 (шестьсот тридцать четыре тысячи шестьсот пятьдесят два) рубля 25 копеек.

Минимальная цена предложения, по которой может быть продан объект (цена отсечения) – 6 346 522 (шесть миллионов триста сорок шесть тысяч пятьсот двадцать два) рубля 50 копеек.

Информация о предыдущих торгах по имуществу: аукцион по продаже от 25.12.2019, извещение на официальном сайте Российской Федерации в информационно-телекоммуникационной сети «Интернет» для размещения информации о проведении торгов: [www.torgi.gov.ru](http://www.torgi.gov.ru) № 241219/0783832/02, признан несостоявшимся в связи с тем, что на участие в аукционе в электронной форме не было подано ни одной заявки.

Основание для проведения аукциона: постановление министерства имущественных и земельных отношений Приморского края от 10.02.2020 № 13-п «Об изменении условий приватизации находящегося в собственности Приморского края здания, расположенного по адресу: Приморский край, Анучинский район, с. Чернышевка, ул. Лазо, д. 20».

**Лот № 5**

Наименование объекта – Нежилое помещение

Назначение - нежилое помещение

Место нахождения – Приморский край, Хорольский район, пгт Ярославский, ул. Ломоносова, д. 29.

Характеристики:

- Этаж – 2.

- общая площадь – 48,6 кв.м;

- кадастровый номер – 25:21:000000:4695.

Обременения, ограничения: отсутствуют.

Цена первоначального предложения – 1 101 570 (один миллион сто одна тысяча пятьсот семьдесят) рублей 00 копеек без учета НДС.

Размер задатка - 20% начальной цены (цена первоначального предложения) – 220 314 (двести двадцать тысяч триста сорок четыре) рублей 00 копеек.

Величина снижения цены первоначального предложения («шаг понижения») – 10% цены первоначального предложения – 110 157 (сто десять тысяч сто пятьдесят семь) рублей 00 копеек.

Величина повышения цены («шаг аукциона») - 50% от величины снижения цены первоначального предложения – 55 078 (пятьдесят пять тысяч семьдесят восемь) рублей 50 копеек.

Минимальная цена предложения, по которой может быть продан объект (цена отсечения) – 550 785 (пятьсот пятьдесят тысяч семьсот восемьдесят пять) рублей 00 копеек.

Информация о предыдущих торгах по имуществу: аукцион по продаже от 25.12.2019, извещение на официальном сайте Российской Федерации в информационно-телекоммуникационной сети «Интернет» для размещения информации о проведении торгов: [www.torgi.gov.ru](http://www.torgi.gov.ru) № 241219/0783832/02, признан несостоявшимся в связи с тем, что на участие в аукционе в электронной форме не было подано ни одной заявки.

Основание для проведения аукциона: постановление министерства имущественных и земельных отношений Приморского края от 10.02.2020 № 11-п «Об изменении условий приватизации находящегося в собственности Приморского края нежилого помещения, расположенного по адресу: Приморский край, Хорольский район, пгт. Ярославский, ул. Ломоносова, д. 29».

**Лот № 6**

Наименование объекта – Объект незавершенного строительства

Степень готовности объекта незавершенного строительства- 51%

Назначение - нежилое здание

Место нахождения – Приморский край, г. Лесозаводск, ул. Будника, 78.

Характеристики:

- общая площадь – 11664,1 кв.м;

- кадастровый номер – 25:30:020101:9192.

Обременения, ограничения: отсутствуют.

Наименование – земельный участок

Место нахождения – установлено относительно ориентира, расположенного за пределами участка. Ориентир жилой дом. Участок находится примерно в 83 м. от ориентира по направлению на северо-запад. Почтовый адрес ориентира: Приморский край, г. Лесозаводск, ул. Макарова, д. 18.

Характеристики:

- общая площадь – 14699 кв.м;

- кадастровый номер – 25:30:020101:6402;

- категория земель: земли населенных пунктов;

- вид разрешенного использования: общеобразовательная школа на 1266 учащихся

Обременения, ограничения: отсутствуют.

Цена первоначального предложения – 26 559 743 (двадцать шесть миллионов пятьсот пятьдесят девять тысяч семьсот сорок три) рубля 00 копеек без учета НДС.

Размер задатка - 20% начальной цены (цена первоначального предложения) – 5 311 948 (пять миллионов триста одиннадцать тысяч девятьсот сорок восемь) рублей 60 копеек.

Величина снижения цены первоначального предложения («шаг понижения») – 10% цены первоначального предложения – 2 655 974 (два миллиона шестьсот пятьдесят пять тысяч девятьсот семьдесят четыре) рубля 30 копеек.

Величина повышения цены («шаг аукциона») - 50% от величины снижения цены первоначального предложения – 1 327 987 (один миллион триста двадцать семь тысяч девятьсот восемьдесят семь) рублей 15 копеек.

Минимальная цена предложения, по которой может быть продан объект (цена отсечения) – 13 279 871 (тринадцать миллионов двести семьдесят девять тысяч восемьсот семьдесят один) рубль 50 копеек.

Информация о предыдущих торгах по имуществу: аукцион по продаже от 25.12.2019, извещение на официальном сайте Российской Федерации в информационно-телекоммуникационной сети «Интернет» для размещения информации о проведении торгов: [www.torgi.gov.ru](http://www.torgi.gov.ru) № 241219/0783832/02, признан несостоявшимся в связи с тем, что на участие в аукционе в электронной форме не было подано ни одной заявки.

Основание для проведения аукциона: постановление министерства имущественных и земельных отношений Приморского края от 10.02.2020 № 12-п «Об изменении условий приватизации находящегося в собственности Приморского края объекта незавершенного строительства, со степенью готовности 51 %, расположенного по адресу: Приморский край, г. Лесозаводск, ул. Будника, 78».

**Лот № 7**

Наименование объекта – Здание

Назначение - нежилое здание

Место нахождения – Приморский край, г. Партизанск, ул. К. Коренова, д. 12.

Характеристики:

- Количество этажей – 1.

- общая площадь – 291,6 кв.м;

- кадастровый номер – 25:33:180113:2117.

Обременения, ограничения: отсутствуют.

Наименование – земельный участок

Место нахождения – Приморский край, г. Партизанск, ул. К. Коренова, д. 12.

Характеристики:

- общая площадь – 1638 кв.м;

- кадастровый номер – 25:33:180113:10584;

- категория земель: земли населенных пунктов;

- вид разрешенного использования: бытовое обслуживание; образование и просвещение; культурное развитие; деловое управление; магазины; спорт

Обременения, ограничения: отсутствуют.

Цена первоначального предложения – 4 898 594 (четыре миллиона восемьсот девяносто восемь тысяч пятьсот девяносто четыре) рубля 00 копеек без учета НДС.

Размер задатка - 20% начальной цены (цена первоначального предложения) – 979 718 (девятьсот семьдесят девять тысяч семьсот восемнадцать) рублей 80 копеек.

Величина снижения цены первоначального предложения («шаг понижения») – 10% цены первоначального предложения – 489 859 (четырееста восемьдесят девять тысяч восемьсот пятьдесят девять) рублей 40 копеек.

Величина повышения цены («шаг аукциона») - 50% от величины снижения цены первоначального предложения – 244 929 (двести сорок четыре тысячи девятьсот двадцать девять) рублей 70 копеек.

Минимальная цена предложения, по которой может быть продан объект (цена отсечения) – 2 449 297 (два миллиона четыреста сорок девять тысяч девятьсот семь) рублей 00 копеек.

Информация о предыдущих торгах по имуществу: аукцион по продаже от 25.12.2019, извещение на официальном сайте Российской Федерации в информационно-телекоммуникационной сети «Интернет» для размещения информации о проведении торгов: [www.torgi.gov.ru](http://www.torgi.gov.ru) № 241219/0783832/02, признан несостоявшимся в связи с тем, что на участие в аукционе в электронной форме не было подано ни одной заявки.

Основание для проведения аукциона: постановление министерства имущественных и земельных отношений Приморского края от 10.02.2020 № 14-п «Об изменении условий приватизации находящегося в собственности Приморского края нежилого здания, расположенного по адресу: Приморский край, г. Партизанск, ул. К. Коренова, д. 12».

**Лот № 8**

Наименование объекта – Здание

Назначение - нежилое здание

Место нахождения – Приморский край, г. Арсеньев, ул. Малиновая, д. 15.

Характеристики:

- Количество этажей – 1.

- общая площадь – 285,3 кв.м;

- кадастровый номер – 25:26:030208:289.

Обременения, ограничения: отсутствуют.

Наименование – земельный участок

Место нахождения – Приморский край, г. Арсеньев, ул. Малиновая, д. 15.

Характеристики:

- общая площадь – 1832 кв.м;

- кадастровый номер – 25:26:030208:318;

- категория земель: земли населенных пунктов;

- вид разрешенного использования: социальное обслуживание; бытовое обслуживание; культурное развитие; рынки; магазины; общественное питание; спорт

Обременения, ограничения: отсутствуют.

Цена первоначального предложения – 4 523 268 (четыре миллиона пятьсот двадцать три тысячи двести шестьдесят восемь) рублей 00 копеек без учета НДС.

Размер задатка - 20% начальной цены (цена первоначального предложения) – 904 653 (девятьсот четыре тысячи шестьсот пятьдесят три) рубля 60 копеек.

Величина снижения цены первоначального предложения («шаг понижения») – 10% цены первоначального предложения – 452 326 (четырееста пятьдесят две тысячи триста двадцать шесть) рублей 80 копеек.

Величина повышения цены («шаг аукциона») - 50% от величины снижения цены первоначального предложения – 226 163 (двести двадцать шесть тысяч сто шестьдесят три) рубля 40 копеек.

Минимальная цена предложения, по которой может быть продан объект (цена отсечения) – 2 261 634 (два миллиона двести шестьдесят одна тысяча шестьсот тридцать четыре) рубля 00 копеек.

Информация о предыдущих торгах по имуществу: аукцион по продаже от 25.12.2019, извещение на официальном сайте Российской Федерации в информационно-телекоммуникационной сети «Интернет» для размещения информации о проведении торгов: [www.torgi.gov.ru](http://www.torgi.gov.ru) № 241219/0783832/02, признан несостоявшимся в связи с тем, что на участие в аукционе в электронной форме не было подано ни одной заявки.

Основание для проведения аукциона: постановление министерства имущественных и земельных отношений Приморского края от 10.02.2020 № 15-п «Об изменении условий приватизации находящегося в собственности Приморского края нежилого здания, расположенного по адресу: Приморский край, г. Арсеньев, ул. Малиновая, д. 15».

**3. Сроки и порядок регистрации на электронной площадке**

Для обеспечения доступа к участию в Процедура Претендентам необходимо пройти процедуру регистрации в соответствии с Регламентом электронной площадки [www.rts-tender.ru](http://www.rts-tender.ru) (далее - электронная площадка).

Регистрация на электронной площадке претендентов на участие в Процедура осуществляется ежедневно, круглосуточно, но не позднее даты и времени окончания подачи (приема) Заявок, указанных в п.1 Информационного сообщения.

Регистрация на электронной площадке осуществляется без взимания платы.

Регистрация на электронной площадке подлежат Претенденты, ранее не зарегистрированные на электронной площадке или регистрация которых на электронной площадке, была ими прекращена.

Порядок работы Претендента на электронной площадке, системные требования и требования к программному обеспечению устанавливаются электронной площадкой и размещены на сайте <http://help.rts-tender.ru/>.

**4. Требования к Участникам процедуры**

К участию в Процедура допускаются любые физические и юридические лица, своевременно подавшие заявку, представившие надлежащим образом оформленные документы, и обеспечившие поступление установленного размера задатка в порядке и сроки, указанные в информационном сообщении о проведении продажи государственного имущества.

**5. Ограничения участия отдельных категорий физических лиц и юридических лиц**

Покупателями государственного имущества могут быть любые физические и юридические лица, за исключением случаев ограничения участия лиц, предусмотренных статьей 5 Федерального закона от 21.12.2001 №178-ФЗ «О приватизации государственного и муниципального имущества»:

- государственных и муниципальных унитарных предприятий, государственных и муниципальных учреждений;

- юридических лиц, в уставном капитале которых доля Российской Федерации, субъектов Российской Федерации и муниципальных образований превышает 25 процентов, кроме случаев, предусмотренных статьей 25 Закона;

- юридических лиц, местом регистрации которых является государство или территория, включенные в утверждаемый Министерством финансов Российской Федерации перечень государств и территорий, предоставляющих льготный налоговый режим налогообложения и (или) не предусматривающих раскрытия и предоставления информации при проведении финансовых операций (офшорные зоны), и которые не осуществляют раскрытие и предоставление информации о своих выгодоприобретателях, бенефициарных владельцах и контролирующих лицах в порядке, установленном Правительством Российской Федерации.

- иностранных граждан, лиц без гражданства и иностранных юридических лиц, в соответствии с Указом Президента РФ от 09.01.2011 № 26 «Об утверждении перечня приграничных территорий, на которых иностранные граждане, лица без гражданства и иностранные юридические лица не могут обладать на праве соб-

ственности земельными участками» (данное ограничение установлено для ЛОТов №№ 1,6,7).

В случае, если впоследствии будет установлено, что покупатель государственного или муниципального имущества не имел законное право на его приобретение, соответствующая сделка является ничтожной.

6. Порядок внесения задатка и его возврата

Претендент обеспечивает поступление задатка в срок, установленный датой начала и до даты окончания приема заявок на участие в электронном аукционе.

Задаток для участия в аукционе служит обеспечением исполнения обязательства победителя аукциона по заключению договора купли-продажи государственного имущества и оплате приобретенного на торгах государственного имущества, вносится единым платежом на расчетный счет Претендента, открытый при регистрации на электронной площадке.

Порядок внесения и возврата задатка определяется регламентом работы электронной площадки Оператора [www.rts-tender.ru](http://www.rts-tender.ru).

Размер задатка в денежном выражении указан в настоящем информационном сообщении по каждому лоту.

Претендент осуществляет перечисление денежных средств в сумме задатка на следующие банковские реквизиты оператора электронной площадки:

Получатель ООО «РТС-тендер»  
Наименование банка МОСКОВСКИЙ ФИЛИАЛ ПАО «СОВКОМБАНК» Г. МОСКВА  
Расчетный счёт 40702810600005001156  
Корр. счёт 30101810945250000967  
БИК 044525967  
ИНН 7710357167  
КПП 773001001

Назначение платежа: Внесение гарантийного обеспечения по Соглашению о внесении гарантийного обеспечения, № аналитического счета \_\_\_\_\_, без НДС.

С момента перечисления претендентом задатка, договор о задатке считается заключенным в установленном порядке.

В случаях отзыва Претендентом Заявки:

– в установленном порядке до даты и времени окончания подачи (приема) Заявок, поступивший от Претендента задаток подлежит возврату в срок, не позднее, чем 5 (пять) календарных дней со дня поступления уведомления об отзыве Заявки;

– позднее даты и времени окончания подачи (приема) Заявок задаток возвращается в течение 5 (пяти) календарных дней с даты подведения итогов продажи государственного имущества.

Участникам, за исключением победителя аукциона, внесенный задаток возвращается в течение 5 (пяти) календарных дней со дня подведения итогов продажи государственного имущества.

Претендентам, не допущенным к участию в аукционе, внесенный задаток возвращается в течение 5 (пяти) дней со дня подписания протокола о признании претендентов участниками.

Настоящее информационное сообщение является публичной офертой для заключения договора о задатке в соответствии со ст. 437 Гражданского кодекса Российской Федерации, а подача претендентом заявки и перечисление задатка являются акцептом такой оферты, после чего договор о задатке считается заключенным в письменной форме.

7. Порядок подачи заявок на участие в электронном аукционе

Заявка подается путем заполнения формы, утвержденной Информационным сообщением (Приложение № 1) с приложением электронных образов документов (документов на бумажном носителе, преобразованных в электронно-цифровую форму путем сканирования с сохранением их реквизитов).

Одно лицо имеет право подать только одну Заявку.

Заявки могут быть поданы на электронную площадку с даты и времени начала подачи (приема) Заявок, до времени и даты окончания подачи (приема) Заявок, указанных в настоящем Информационном сообщении.

Подачей заявки, претендент подтверждает, что он ознакомлен с условиями договора купли-продажи, входящего в состав документации о проведении торгов.

Заявки с прилагаемыми к ним документами, поданные с нарушением установленного срока, на электронной площадке не регистрируются.

До признания претендента участником аукциона он имеет право отозвать зарегистрированную заявку. В случае отзыва претендентом в установленном порядке заявки до даты окончания приема заявок поступивший от претендента задаток подлежит возврату в срок не позднее чем пять дней со дня поступления уведомления об отзыве заявки. В случае отзыва претендентом заявки позднее даты окончания приема заявок задаток возвращается в порядке, установленном для участников аукциона.

8. Перечень требуемых для участия в электронном аукционе документов и требования к их оформлению

Для участия в электронном аукционе претенденты (лично или через своего представителя) одновременно с заявкой на участие в аукционе представляют следующие документы:

**Юридические лица предоставляют:**

- заверенные копии учредительных документов;

- документ, содержащий сведения о доле Российской Федерации, субъекта Российской Федерации или муниципального образования в уставном капитале юридического лица (реестр владельцев акций либо выписка из него или заверенное печатью юридического лица (при наличии печати) и подписанное его руководителем письмом);

- документ, подтверждающий полномочия руководителя юридического лица на осуществление действий от имени юридического лица (копия решения о назначении этого лица или о его избрании), и в соответствии с которым руководитель юридического лица обладает правом действовать от имени юридического лица без доверенности.

**Физические лица предоставляют:**

- документ, удостоверяющий личность (все страницы).

В случае, если от имени претендента действует его представитель по доверенности, к заявке должна быть приложена доверенность на осуществление действий от имени претендента, оформленная в установленном порядке, или нотариально заверенная копия такой доверенности.

В случае, если доверенность на осуществление действий от имени претендента подписана лицом, уполномоченным руководителем юридического лица, заявка должна содержать также документ, подтверждающий полномочия этого лица.

**Иностранцы граждане, лица без гражданства, иностранные юридические лица представляют:**

- надлежащим образом, заверенный перевод на русский язык документов о государственной регистрации юридического лица или физического лица в соответствии с законодательством соответствующего иностранного государства.

9. Определение участников аукциона, Условия допуска к участию в процедуре

В день определения участников, указанный в настоящем информационном сообщении о продаже имущества посредством публичного предложения, оператор электронной площадки через «личный кабинет» продавца обеспечивает доступ продавца к поданным претендентами заявкам и прилагаемым к ним документам, а также к журналу приема заявок.

По итогам рассмотрения заявок и прилагаемых к ним документов претендентов и установления факта поступления задатка продавец в тот же день подписывает протокол о признании претендентов участниками, в котором приводится перечень принятых заявок (с указанием имен (наименований) претендентов), перечень отозванных заявок, имена (наименования) претендентов, признанных участниками, а также имена (наименования) претендентов, которым было отказано в допуске к участию в продаже имущества посредством публичного предложения, с указанием оснований отказа.

Не позднее следующего рабочего дня после дня подписания протокола о признании претендентов участниками всем претендентам, подавшим заявки, направляются уведомления о признании их участниками или об отказе в таком признании с указанием оснований отказа.

Информация о претендентах, не допущенных к участию в продаже имущества посредством публичного предложения, размещается в открытой части электронной площадки, на официальном сайте в сети «Интернет», а также на сайте продавца в сети «Интернет» в случае привлечения юридических лиц, указанных в абз. 2 п. 2 Положения об организации и проведении продажи государственного или муниципального имущества в электронной форме, утвержденного постановлением Правительства РФ от 27.08.2012 № 860.

Претендент приобретает статус участника аукциона с момента оформления продавцом протокола о признании претендентов участниками аукциона.

Претендент не допускается к участию в продаже посредством публичного предложения по следующим основаниям:

1) представленные документы не подтверждают право претендента быть покупателем в соответствии с законодательством Российской Федерации;

2) представлены не все документы в соответствии с перечнем, указанным в информационном сообщении о

продаже государственного или муниципального имущества, либо оформление указанных документов не соответствует законодательству Российской Федерации;

3) заявка на участие в продаже посредством публичного предложения подана лицом, не уполномоченным претендентом на осуществление таких действий;

4) поступление в установленный срок задатка на счета, указанные в информационном сообщении, не подтверждено.

10. Порядок проведения процедуры, определения победителя

Процедура проводится в соответствии с Регламентом электронной площадки [www.rts-tender.ru](http://www.rts-tender.ru).

Проведение процедуры продажи имущества посредством публичного предложения осуществляется не позднее 3-го рабочего дня со дня определения участников, указанного в настоящем информационном сообщении о продаже имущества посредством публичного предложения.

Процедура продажи имущества проводится в день и время, указанные в информационном сообщении о продаже имущества посредством публичного предложения, путем последовательного понижения цены первоначального предложения (цена имущества, указанная в информационном сообщении) на величину, равную величине «шага понижения», но не ниже цены отсечения.

«Шаг понижения» устанавливается продавцом в фиксированной сумме, составляющей не более 10 процентов цены первоначального предложения, и не изменяется в течение всей процедуры продажи имущества посредством публичного предложения.

Время приема предложений участников о цене первоначального предложения составляет один час от времени начала проведения процедуры продажи имущества посредством публичного предложения и 10 минут на представление предложений о цене имущества на каждом «шаге понижения».

Победителем признается участник, который подтвердил цену первоначального предложения или цену предложения, сложившуюся на соответствующем «шаге понижения», при отсутствии предложений других участников.

В случае если любой из участников подтверждает цену первоначального предложения или цену предложения, сложившуюся на одном из «шагов понижения», со всеми участниками проводится аукцион в порядке, установленном разделом II Положения об организации и проведении продажи государственного или муниципального имущества в электронной форме, утвержденного постановлением Правительства РФ от 27.08.2012 № 860. Начальной ценой имущества на аукционе является соответственно цена первоначального предложения или цена предложения, сложившаяся на данном «шаге понижения». Время приема предложений участников о цене имущества составляет 10 минут. «Шаг аукциона» устанавливается продавцом в фиксированной сумме, составляющей не более 50 процентов «шага понижения», и не изменяется в течение всей процедуры продажи имущества посредством публичного предложения.

В случае если участники не заявляют предложения о цене, превышающей начальную цену имущества, победителем признается участник, который первым подтвердил начальную цену имущества.

Со времени начала проведения процедуры продажи имущества посредством публичного предложения оператор электронной площадки размещается:

а) в открытой части электронной площадки - информация о начале проведения процедуры продажи имущества с указанием наименования имущества, цены первоначального предложения, минимальной цены предложения, предлагаемой цены продажи имущества в режиме реального времени, подтверждения (неподтверждения) участниками предложения о цене имущества;

б) в закрытой части электронной площадки - помимо информации, размещаемой в открытой части электронной площадки, также предложения о цене имущества и время их поступления, текущий «шаг понижения» и «шаг аукциона», время, оставшееся до окончания приема предложений о цене первоначального предложения либо на «шаге понижения».

Во время проведения процедуры продажи имущества посредством публичного предложения оператор электронной площадки при помощи программно-технических средств электронной площадки обеспечивает доступ участников к закрытой части электронной площадки, возможность представления ими предложений о цене имущества.

Ход проведения процедуры продажи имущества посредством публичного предложения фиксируется оператором электронной площадки в электронном журнале, который направляется продавцу в течение одного часа со времени завершения приема предложений о цене имущества для подведения итогов продажи имущества посредством публичного предложения путем оформления протокола об итогах такой продажи.

Протокол об итогах продажи имущества посредством публичного предложения, содержащий цену имущества, предложенную победителем, и удостоверяющий право победителя на заключение договора купли-продажи имущества, подписывается продавцом в течение одного часа со времени получения от оператора электронной площадки электронного журнала.

Процедура продажи имущества посредством публичного предложения считается завершенной со времени подписания продавцом протокола об итогах такой продажи.

В течение одного часа со времени подписания протокола об итогах продажи имущества посредством публичного предложения победителю направляется уведомление о признании его победителем с приложением этого протокола, а также в открытой части электронной площадки размещается следующая информация:

а) наименование имущества и иные позволяющие его индивидуализировать сведения (спецификация лота);

б) цена сделки;

в) фамилия, имя, отчество физического лица или наименование юридического лица - победителя.

Продажа имущества посредством публичного предложения признается несостоявшейся в следующих случаях:

а) не было подано ни одной заявки на участие в продаже имущества посредством публичного предложения либо ни один из претендентов не признан участником такой продажи;

б) принято решение о признании только одного претендента участником;

в) ни один из участников не сделал предложение о цене имущества при достижении минимальной цены продажи (цены отсечения) имущества.

Решение о признании продажи имущества посредством публичного предложения несостоявшейся оформляется протоколом об итогах продажи имущества посредством публичного предложения.

11. Порядок заключения договора купли-продажи

Договор купли-продажи государственного имущества заключается в письменной форме между Продавцом и Победителем электронного аукциона по месту нахождения Продавца не позднее чем через 5 рабочих дней с даты проведения продажи.

Оплата приобретаемого покупателем государственного имущества производится одновременно путем безналичного перечисления денежных средств на следующие реквизиты:

Получатель платежа: Получатель платежа: ИНН 253811008, КПП 254001001, УФК по Приморскому краю (министерство имущественных и земельных отношений Приморского края); Банк получателя: Дальневосточное ГУ Банка России г. Владивосток, БИК 040507001, расчетный счет № 4010181090000010002; Код бюджетной классификации: 779 1 14 02023 02 0000 410; Код ОКТМО 05701000, назначение платежа: «Плата по договору купли-продажи государственного имущества от \_\_\_\_\_ № \_\_\_\_\_».

Оплата государственного имущества покупателем производится в порядке и сроки, установленные договором купли-продажи государственного имущества.

Факт оплаты государственного имущества подтверждается выпиской со счета Продавца, указанного в договоре купли-продажи.

Задаток, перечисленный покупателем для участия в электронном аукционе, засчитывается в счет оплаты государственного имущества.

При уклонении или отказе победителя от заключения в установленный срок договора купли-продажи имущества результаты продажи имущества посредством публичного предложения аннулируются продавцом, победитель утрачивает право на заключение указанного договора, задаток ему не возвращается.

Ответственность Покупателя в случае его отказа или уклонения от оплаты имущества в установленные сроки предусматривается в соответствии с законодательством Российской Федерации в договоре купли-продажи имущества, задаток ему не возвращается.

12. Переход права собственности на государственное имущество

Передача имущества и оформление права собственности на него осуществляются в соответствии с законодательством Российской Федерации и договором купли-продажи имущества не позднее чем через 30 календарных дней после дня полной оплаты имущества.

Право собственности на имущество возникает у Покупателя с даты государственной регистрации перехода права собственности от Продавца к Покупателю в Едином государственном реестре прав на недвижимое имущество и сделок с ним.

13. Порядок получения разъяснений аукционной документации

Любое лицо независимо от регистрации на электронной площадке вправе направить на электронный адрес Оператора, указанный в информационном сообщении о проведении продажи имущества, запрос о разъяснении размещенной информации.

Такой запрос в режиме реального времени направляется в «личный кабинет» Продавца для рассмотрения при условии, что запрос поступил Продавцу не позднее 5 рабочих дней до окончания подачи заявок.

В течение 2 рабочих дней со дня поступления запроса Продавец предоставляет Оператору для размещения в открытом доступе разъяснение с указанием предмета запроса, но без указания лица, от которого поступил запрос.

В случае направления запроса иностранными лицами такой запрос должен иметь перевод на русский язык.

#### 14. Заключительные положения

Ознакомиться с дополнительной информацией можно со дня начала приема заявок в министерстве имущественных и земельных отношений Приморского края, по адресу: Приморский край, г. Владивосток, ул. Бородинская, 12, каб. 301, 307 (в рабочие дни с 10.00 до 17.00, с 13.00 до 14.00 обеденный перерыв), либо по телефонам: +7 (423) 236-31-86, +7 (423) 233-83-26.

Осмотр государственного имущества осуществляется лицами, заинтересованными в участии в аукционе, самостоятельно.

Все иные вопросы, касающиеся проведения аукциона, не нашедшие отражения в настоящем информационном сообщении, регулируются действующим законодательством Российской Федерации.

Приложение № 1 к информационному сообщению

### ЗАЯВКА НА УЧАСТИЕ В АУКЦИОНЕ В ЭЛЕКТРОННОЙ ФОРМЕ ПО ПРОДАЖЕ ИМУЩЕСТВА, НАХОДЯЩЕГОСЯ В СОБСТВЕННОСТИ ПРИМОРСКОГО КРАЯ

по адресу: \_\_\_\_\_, площадью \_\_\_\_\_,  
дата проведения аукциона в электронной форме \_\_\_\_\_

Изучив информационное сообщение о проведении настоящей процедуры, включая опубликованные изменения и документацию, настоящим удостоверяется, что мы(я) нижеподписавшиеся(-йся),

(фирменное наименование, сведения об организационно-правовой форме, о месте нахождения, почтовом адресе (для юридического лица), Ф.И.О., реквизиты документов, удостоверяющих личность, сведений о месте жительства (для физического лица), номер контактного телефона)

согласны(ен) приобрести указанное в информационном сообщении имущество /в соответствии с условиями, указанными в информационном сообщении.

Настоящей заявкой подтверждаем(-ю), что:

- против нас (меня) не проводится процедура ликвидации;
- в отношении нас (меня) отсутствует решение Арбитражного суда о признании банкротом и об открытии конкурсного производства;
- наша (моя) деятельность не приостановлена.

Мы(я) гарантируем(-ю) достоверность информации, содержащейся в документах и сведениях, находящихся в реестре аккредитованных на электронной торговой площадке Претендентов.

Мы(я) подтверждаем(-ю), что располагаем данными о Продавце, предмете аукциона, начальной цене продажи имущества, величине повышения начальной цены продажи имущества («шаг аукциона»), величине снижения цены первоначального предложения («шаг понижения»), дате, времени проведения аукциона, порядке его проведения, порядке определения победителя, порядке оплаты приобретаемого государственного имущества, порядке заключения договора купли-продажи и его условиями, последствиях уклонения или отказа от подписания договора купли-продажи.

Мы (я) подтверждаем(-ю), что на дату подписания настоящей заявки ознакомлены(н) с Регламентом электронной площадки, в соответствии с которым осуществляются платежи по перечислению задатка для участия в торгах и устанавливается порядок возврата задатка.

Мы(я) подтверждаем(-ю), что на дату подписания настоящей заявки ознакомлены(-н) с характеристиками имущества, указанными в информационном сообщении о проведении настоящей процедуры, что нам(мне) была представлена возможность ознакомиться с состоянием имущества в результате осмотра, в порядке, установленном информационным сообщением о проведении настоящей процедуры, претензий не имеем(-ю).

Мы(я) обязуемся(юс) в случае признания нас(меня) победителем аукциона заключить с Продавцом договор купли-продажи в сроки, указанные в информационном сообщении о проведении настоящей процедуры, уплатить стоимость имущества, определенную по результатам электронной процедуры, в порядке и в сроки, установленные действующим законодательством, информационным сообщением о проведении настоящей процедуры и договором купли-продажи, произвести за свой счет государственную регистрацию перехода права собственности на имущество.

Мы(я) ознакомлены(-ен) с положениями Федерального закона от 27 июля 2006 г. № 152-ФЗ «О персональных данных», права и обязанности в области защиты персональных данных нам(-мне) разъяснены.

Мы(я) согласны(-ен) на обработку своих персональных данных и персональных данных доверителя (в случае передоверия).

Приложение № 2 к информационному сообщению

Проект

### ДОГОВОР купи-продажи № \_\_\_\_\_

г. Владивосток «\_\_» \_\_\_\_\_ 202\_ г.

Министерство имущественных и земельных отношений Приморского края, действующий от имени Приморского края, именуемый в дальнейшем «Продавец», в лице \_\_\_\_\_

\_\_\_\_\_, с одной стороны, и \_\_\_\_\_, именуем \_\_\_\_\_ в

дальнейшем Покупатель, в лице \_\_\_\_\_, действующего на основании \_\_\_\_\_, с другой стороны (далее – Стороны), в соответствии с Федеральным законом от 21.12.2001 г. № 178-ФЗ «О приватизации государственного и муниципального имущества», Законом Приморского края от 31.07.2018 № 325-КЗ «О программе приватизации имущества, находящегося в собственности Приморского края на 2019 год и на плановый период 2020 и 2021 годов», Положением об организации и проведении продажи государственного или муниципального имущества в электронной форме, утвержденным постановлением Правительства РФ от 27 августа 2012 года № 860, постановлением министерства имущественных и земельных отношений Приморского края от «\_\_» № \_\_\_\_\_ «\_\_\_\_\_», заключили настоящий договор (далее по тексту – настоящий Договор, Договор) о нижеследующем:

#### Предмет Договора

1.1. На основании протокола об итогах электронного аукциона № \_\_\_\_\_ от \_\_\_\_\_ 201\_ (далее – Протокол) Продавец передает в собственность Покупателя, а Покупатель принимает в собственность государственное имущество, указанное в п. 1.2 настоящего Договора и уплачивает за него цену, предусмотренную Договором.

1.2. Передаваемое по Договору государственное имущество (далее «государственное имущество») состоит из:

1.3. Собственником имущества, указанного в п. 1.2 Договора, является Приморский край.

1.4. Передача государственного имущества, указанного в п. 1.2 Договора Покупателю осуществляется Продавцом по Акту приема-передачи, являющемуся неотъемлемой частью настоящего Договора.

1.5. Существующие ограничения (обременения) государственного имущества: \_\_\_\_\_

1.6. До проведения торгов Покупатель произвел осмотр государственного имущества и не имеет претензий к его техническому и санитарному состоянию. Физический износ и состояние имущества Покупателю известны.

#### Цена государственного имущества и порядок расчетов

2.1. Цена государственного имущества, указанного в п. 1.2 Договора, установлена на основании

Протокола об итогах электронного аукциона \_\_\_\_\_ и составляет \_\_\_\_\_ (\_\_\_\_\_) рублей \_\_\_\_\_ копеек (без учета НДС).

2.2. Задаток в сумме \_\_\_\_\_ (\_\_\_\_\_) рублей \_\_\_\_\_ копеек, внесенный Покупателем в качестве обеспечения участия в аукционе (далее – задаток), засчитывается в счет оплаты цены государственного имущества.

2.3. За вычетом суммы задатка, Покупатель производит оплату государственного имущества \_\_\_\_\_ (\_\_\_\_\_) рублей \_\_\_\_\_ копеек (без учета НДС), которые должны быть внесены одновременно в безналичном порядке в течение 10 (десяти) календарных дней от даты заключения Договора, а именно не позднее «\_\_» \_\_\_\_\_ 202\_ г на следующие реквизиты:

Получатель платежа: ИНН 2538111008, КПП 254001001, УФК по Приморскому краю (министерство имущественных и земельных отношений Приморского края), Банк получателя: Дальневосточное ГУ Банка России г. Владивосток, БИК 040507001, расчетный счет № 40101810900000010002, Код бюджетной классификации: 779 1 14 02023 02 0000 410, Код ОКТМО 05701000. В назначении платежа указать: «плата по договору купли-продажи государственного имущества № \_\_\_\_\_ от \_\_\_\_\_»

2.4. Индивидуальные предприниматели, покупатели, выступающие как физические лица, но имеющие регистрацию индивидуального предпринимателя и юридические лица самостоятельно исчисляют налог на добавленную стоимость и перечисляют его УФНС по месту регистрации плательщика, указывая в платежных документах, от чьего имени произведен платеж.

2.5. Договор купли-продажи государственного имущества заключается в течение 5 (пяти) рабочих дней с даты подведения итогов аукциона.

#### Обязательства по договору

3.1. Продавец гарантирует, что на дату заключения Договора Объект приватизации свободен от прав и притязаний третьих лиц, в споре или под арестом не состоит и не является предметом залога.

3.2. Продавец обязуется передать Покупателю государственное имущество в течении семи рабочих дней после подтверждения поступления на счет Продавца стоимости, определенной по результатам электронного аукциона, указанной в п. 2.3 настоящего договора, путем подписания акта приема – передачи.

3.3. Обязательство Продавца передать государственное имущество Покупателю считается исполненным с момента подписания сторонами акта приема-передачи имущества.

3.4. Обязательства Покупателя по оплате стоимости государственного имущества считаются исполненными с момента поступления денежных средств на банковский счет Продавца (указанный в счете Продавца).

3.5. Право собственности Покупателя на государственное имущество возникает с момента государственной регистрации настоящего договора и перехода прав собственности на имущество в Управление федеральной службы государственной регистрации, кадастра и картографии по Приморскому краю.

3.6. Расходы, связанные с государственной регистрацией перехода права собственности на государственное имущество, несет Покупатель.

3.7. Покупатель на момент подписания настоящего договора ознакомился с его условиями, приложениями к договору осмотрел государственное имущество на местности, ознакомился с его количественными и качественными характеристиками, подземными и наземными сооружениями и объектами, ограничениями, согласен и принимает на себя ответственность за совершение любых действий в отношении государственного имущества.

3.8. Покупатель обязуется самостоятельно заключить договоры с юридическими лицами, оказывающими коммунальные услуги на потребление холодной и горячей воды, тепла и электроэнергии. Оплата всех коммунальных услуг, а также сохранность приобретаемого имущества осуществляется Покупателем с момента подписания акта приема – передачи.

3.9. До перехода к Покупателю права собственности на имущество Покупатель не вправе им распоряжаться. С даты подписания акта приема-передачи Покупателем ответственность за сохранность государственного имущества, равно как и риск случайной порчи или гибели имущества, несет Покупатель.

3.10. Покупатель с даты принятия государственного имущества по акту приема-передачи несет ответственность за оборудование государственного имущества средствами пожарной безопасности, а также несоблюдение иных требований в сфере пожарной безопасности в соответствии с законодательством Российской Федерации.

#### 4. Ответственность Сторон

4.1. Стороны несут ответственность за неисполнение или ненадлежащее исполнение своих обязательств по настоящему Договору в соответствии с действующим законодательством Российской Федерации и условиями настоящего Договора

4.2. За нарушение сроков внесения платежа, установленного п. 2.3. Договора Покупатель уплачивает Продавцу пени в размере одной трехсотой действующей в это время ключевой ставки Банка России от суммы просроченного платежа за каждый календарный день просрочки вплоть до полного исполнения обязательства.

Просрочка уплаты цены продажи государственного имущества в сумме и сроки, указанные в п. 2 настоящего Договора, не может составлять более 10 (десяти) календарных дней (далее – допустимая просрочка).

Просрочка уплаты цены продажи государственного имущества в сумме и сроки, указанные в п. 2 настоящего Договора, свыше 10 (десяти) календарных дней считается отказом Покупателя от исполнения обязательств по оплате государственного имущества. При этом задаток, внесенный Покупателем на счёт Организатора торгов в соответствии с Информационным сообщением, ему не возвращается.

Продавец в течение 3 (трех) рабочих дней с момента истечения допустимой просрочки вправе направить Покупателю уведомление, с даты отправления которого Договор считается расторгнутым, все обязательства сторон по Договору прекращаются.

Оформление Сторонами дополнительного соглашения о расторжении настоящего Договора в этом случае не требуется.

При этом до момента расторжения настоящего Договора Покупатель не освобождается от уплаты пени, указанной в п. 4.2 настоящего Договора.

#### 5. Заключительные положения

5.1. Договор вступает в силу с момента его подписания сторонами и действует до полного исполнения ими обязательств по настоящему договору или до его расторжения.

5.2. В случае неисполнения сторонами условий настоящего договора, он может быть расторгнут в судебном порядке по инициативе одной из сторон.

5.3. Ответственность, права и обязанности сторон, не урегулированные Договором, регулируются законодательством Российской Федерации.

5.4. Споры, возникающие между Сторонами в ходе исполнения Договора, рассматриваются в Арбитражном суде Приморского края.

5.5. Изменение условий Договора и его расторжение осуществляются согласно законодательству Российской Федерации путем подписания дополнительного соглашения.

5.6. Договор составлен в трех экземплярах, имеющих равную юридическую силу, по одному экземпляру - для Продавца, Покупателя и органа, осуществляющего государственную регистрацию прав на недвижимое имущество и сделок с ним.

#### Приложения:

Акт приема-передачи государственного имущества;  
Выписка/выписки из Единого государственного реестра недвижимости.

#### 6. Юридические адреса, банковские реквизиты и подписи Сторон

Продавец:	Покупатель:
Министерство имущественных и земельных отношений Приморского края	_____
Место нахождения, почтовый адрес:	_____
690110, Российская Федерация, Приморский край, г. Владивосток, ул. Светланская, д.22	_____
ИНН 2538111008, КПП 254001001	_____
Банковские реквизиты:	_____
УФК по Приморскому краю (Министерство имущественных и земельных отношений Приморского края	_____
л/с 03202200130	_____
р/с 4010181090000000010002	_____
Дальневосточное ГУ Банка России	_____
БИК 040507001, ОКТМО 05701000	_____
_____ М.П.	_____

Приложение №1  
к договору купли-продажи государственного имущества  
№ \_\_\_\_\_ от \_\_\_\_\_

**Акт  
приема-передачи государственного имущества**

« \_\_\_\_\_ » \_\_\_\_\_ 202 \_\_\_\_\_

г. Владивосток

Мы, нижеподписавшиеся, \_\_\_\_\_ действующего на основании \_\_\_\_\_ (далее – Продавец), с одной стороны, и \_\_\_\_\_, действующего на основании \_\_\_\_\_ (далее – Покупатель), с другой стороны, составили настоящий Акт о следующем:

1. Продавец передает, а Покупатель принимает на основании договора купли-продажи государственного имущества в собственность \_\_\_\_\_ (далее – Имущество).
2. Претензий по техническому и санитарному состоянию Имущества стороны не имеют. Вышеуказанные объекты недвижимости находится в удовлетворительном состоянии. Претензий к передаваемому имуществу у принимающей стороны нет.
3. Расчеты с Продавцом государственного имущества по договору купли-продажи произведены в полном объеме.
4. Настоящий Акт приема-передачи является неотъемлемой частью договора № \_\_\_\_\_ от \_\_\_\_\_ и подлежит передаче в орган, осуществляющий государственную регистрацию прав на недвижимое имущество и сделок с ним.

Юридические адреса, банковские реквизиты и подписи Сторон

Продавец:	Покупатель:
Министерство имущественных и земельных отношений Приморского края	_____
Место нахождения, почтовый адрес:	_____
690110, Российская Федерация, Приморский край, г. Владивосток, ул. Светланская, д.22	_____
ИНН 2538111008, КПП 254001001	_____
Банковские реквизиты:	_____
УФК по Приморскому краю (Министерство имущественных и земельных отношений Приморского края л/с 03202200130	_____
р/с 40101810900000000010002	_____
Дальневосточное ГУ Банка России	_____
БИК 040507001, ОКТМО 05701000	_____

\_\_\_\_\_ М.П.

Наименование продавца: \_\_\_\_\_  
Адрес: \_\_\_\_\_  
Образец заполнения платежного поручения

Получатель: ИНН _____ КПП _____	Сч.№ _____	_____
Банк получателя: _____	БИК _____ Сч.№ _____	_____
КБК Код бюджетной классификации _____, ОКТМО _____		
Назначение платежа: плата по договору купли-продажи № _____ от _____		
УИИ (унифицированный идентификационный номер) _____		

СЧЕТ № \_\_\_\_\_ от \_\_\_\_\_

Заказчик: ФИО (Покупатель)  
Плательщик: ФИО (Покупатель)

№	Наименование товара	Единица измерения	Количество	Цена, руб.	Сумма, руб.
1	Продажа государственного имущества по адресу: _____	шт.	1		
Итого:					

Всего наименований 1 на сумму \_\_\_\_\_ руб. \_\_\_\_\_ коп.  
Сумма прописью \_\_\_\_\_ рублей \_\_\_\_\_ копеек  
(с учетом задатка в размере \_\_\_\_\_ руб. \_\_\_\_\_ коп. ( \_\_\_\_\_ рублей \_\_\_\_\_ копеек)

Реквизиты для перечисления пени \_\_\_\_\_

Подписант от лица Продавца \_\_\_\_\_ / ФИО /

## ИНФОРМАЦИОННОЕ СООБЩЕНИЕ от 12.03.2020

**Министерство имущественных и земельных отношений Приморского края сообщает о проведении электронного аукциона по продаже акций АО «Большой Уссурийский»**

1. Общие положения  
Собственник выставяемого на торги государственного имущества – Приморский край.  
Форма торгов (способ приватизации) – электронный аукцион, открытый по составу участников и по форме подачи предложений о цене государственного имущества.  
Дата начала приема заявок на участие в электронном аукционе – 12 марта 2020 года 09 часов 00 минут по московскому времени.  
Дата окончания приема заявок на участие в электронном аукционе – 10 апреля 2020 года 16 часов 00 минут по московскому времени.  
Время приема заявок круглосуточно по адресу: [www.rts-tender.ru](http://www.rts-tender.ru).  
Дата определения участников электронного аукциона – 13 апреля 2020 года 08 часов 00 минут по московскому времени.  
Дата, время и место подведения итогов электронного аукциона (дата проведения электронного аукциона) – 15 апреля 2020 года в 08 часов 00 минут по московскому времени на электронной торговой площадке ООО «РТС-тендер» [www.rts-tender.ru](http://www.rts-tender.ru).  
Подведение итогов аукциона: процедура аукциона считается завершенной со времени подписания продавцом протокола об итогах аукциона.  
Оператор электронной площадки (Оператор) – Оператор – юридическое лицо, владеющее Электронной площадкой, необходимыми для ее функционирования программно-аппаратными средствами и обеспечивающее проведение торговых процедур в электронной форме в соответствии с законодательством Российской Федерации. Оператором является ООО «РТС-тендер».  
Сведения об Операторе - Оператором электронной площадки является общество с ограниченной ответственностью «РТС-тендер», сокращенное наименование – ООО «РТС-тендер».  
Продавец – орган исполнительной власти субъекта Российской Федерации, опубликовавший информационное сообщение о продаже имущества в рамках Федерального закона от 21.12.2001 №178-ФЗ «О приватизации государственного и муниципального имущества», Положения, утвержденного Постановлением Правительства Российской Федерации от 27.08.2012 № 860 «Об организации и проведении продажи государственного или муниципального имущества в электронной форме».  
Сведения о Продавце: Министерство имущественных и земельных отношений Приморского края; адрес местонахождения: 690033, Приморский край, г. Владивосток, ул. Бородинская, 12; e-mail: [land@primorsky.ru](mailto:land@primorsky.ru).

Претендент – физическое лицо, юридическое лицо, индивидуальный предприниматель имеющий намерение стать Участником процедуры торгов, проводимой на электронной площадке и имеющий намерение выдать для этих целей задаток Продавцу или Оператору аукциона.

Участник – любое юридическое лицо независимо от организационно-правовой формы, формы собственности, места нахождения и места происхождения капитала или любое физическое лицо, в том числе индивидуальный предприниматель, претендующее на участие в торгах по продаже государственного или муниципального имущества, или участвующее в них и прошедшее регистрацию на Электронной площадке.

Форма заявки, проект договора купли-продажи прилагаются к настоящему информационному сообщению (Приложения №№ 1, 2).

2. Сведения о государственном имуществе, выставяемом на торги в электронной форме

Полное наименование: Акционерное общество «Большой Уссурийский».  
Адрес (место нахождения) акционерного общества: 690033, Россия, Приморский край, г. Владивосток, ул. Бородинская, 12, оф. 32.

Сокращенное наименование: АО «Большой Уссурийский».  
Размер уставного капитала общества, общее количество, номинальная стоимость и категории выпущенных акций:

Уставный капитал Общества составляет 70 000 000 (семьдесят миллионов) рублей.  
Уставный капитал Общества разделен на 70 000 (семьдесят тысяч) обыкновенных именных бездокументарных акций номинальной стоимостью 1 000 (одна тысяча) рублей каждая акция.  
Государственный регистрационный номер выпуска ценных бумаг: 1-01-59233-N.  
Дата государственной регистрации выпуска ценных бумаг: 14 января 2019 года.  
Ограничения прав и обременения обязательствами: отсутствуют.

Размер продаваемого пакета Акции по отношению к уставному капиталу эмитента Акции – 100 (сто) процентов.

Перечень видов основной продукции (работ, услуг):  
Общество является коммерческой организацией, основной целью деятельности которой является осуществление поддержки сельскохозяйственного производства в Приморском крае путем обеспечения жителей Приморского края качественными продуктами питания, производимыми на территории Приморского края, снижения зависимости продовольственного рынка Приморского края от импортного сырья и продовольствия.  
Предметом деятельности Общества является оказание услуг (выполнение работ) по следующим видам деятельности:

- выращивание однолетних, многолетних культур и овощей;
- животноводство;
- деятельность вспомогательная в области производства сельскохозяйственных культур и послеуборочной обработки сельхозпродукции;
- предоставление услуг в области растениеводства;
- сбор дикорастущих и недревесных ресурсов;
- рыболовство;
- подготовка строительной площадки;
- разборка и снос зданий;
- производство земляных работ;
- строительство жилых и нежилых зданий;
- деятельность заказчика-застройщика, генерального подрядчика;
- работы по монтажу стальных строительных конструкций;
- торговля автомобильными деталями, узлами и принадлежностями;
- деятельность агентов по оптовой торговле:
- живыми животными,
- зерном,
- семенами,
- семенами масличных культур,
- кормами для сельскохозяйственных животных,
- прочими сельскохозяйственным сырьем и полуфабрикатами,
- промышленными и техническими химическими веществами, удобрениями и агрохимикатами,
- лесоматериалами и строительными материалами,
- прочими видами машин и промышленным оборудованием,
- пищевыми продуктами,
- универсальным ассортиментом товаров;
- торговля оптовая:
- сельскохозяйственным сырьем и живыми животными,
- зерном, необработанным табаком, семенами и кормами для сельскохозяйственных животных,
- масличными семенами и маслосодержащими плодами,
- фруктами, овощами,
- свежим картофелем и прочими свежими овощами,
- свежими фруктами и орехами,
- мясом и мясом птицы, мясными продуктами, включая субпродукты,
- консервами из мяса и мяса птицы,
- молочными продуктами, яйцами, пищевыми маслами и жирами,
- кофе, чаем, какао и пряностями,
- прочими пищевыми продуктами,
- рыбой, ракообразными и моллюсками, консервами и пресервами из рыбы и морепродуктов,
- консервированными овощами, фруктами и орехами,
- мукой и макаронными изделиями,
- крупами,
- солью,
- сахаром,
- лесоматериалами, строительными материалами и санитарно-техническим оборудованием,
- удобрениями и агрохимическими продуктами,
- сельскохозяйственными и лесохозяйственными машинами, оборудованием и инструментами, включая тракторы,

- машинами, оборудованием и инструментами для сельского хозяйства;
- торговля розничная в неспециализированных магазинах;
- торговля розничная в специализированных магазинах:
- фруктами, овощами и картофелем,
- мясом и мясом птицы, включая субпродукты,
- продуктами и консервами из мяса и мяса птицы,
- рыбой, морепродуктами, ракообразными и моллюсками, консервами из рыбы и морепродуктов;
- деятельность предприятий общественного питания по прочим видам организации питания;
- хранение и складирование:
- замороженных или охлажденных грузов,
- зерна,
- прочих грузов;
- деятельность транспортная вспомогательная;
- покупка, подготовка к продаже и продажа собственного недвижимого имущества;
- покупка и продажа земельных участков;
- аренда и управление собственным или арендованным недвижимым имуществом;
- аренда и лизинг сельскохозяйственных машин и оборудования;
- консультирование в области сельского хозяйства;
- предоставление консультационных услуг в области сельского хозяйства;
- осуществление всех видов внешнеэкономической деятельности в порядке, установленном действующим законодательством;
- иные не запрещенные законодательством Российской Федерации виды деятельности, связанные с достижением целей.

Отдельными видами деятельности, перечень которых определяется федеральными законами, Общество может заниматься только на основании специального разрешения (лицензии).

Сведения о доле на рынке определенного товара хозяйствующего субъекта, включенного в Реестр хозяйствующих субъектов, имеющих долю на рынке определенного товара в размере более чем 35 процентов – в Реестр не включено.

Бухгалтерская отчетность общества – на дату опубликования настоящего информационного сообщения го-

довая бухгалтерская отчетность АО «Большой Уссурийский» не размещалась, в связи с тем, что АО создано 19.02.2019.

Площадь земельного участка или земельных участков, на которых расположено недвижимое имущество акционерного общества - 19 018 926 кв. м.

Численность работников акционерного общества – 2 человека.

Площадь и перечень объектов недвижимого имущества общества с указанием действующих обременений и установленных при приватизации обременений:

№ п/п	Наименование объекта	Лит.	Адрес	Общая площадь, кв.м	Ограничения (обременения)
1	Земельный участок на землях населенных пунктов под подсобное хозяйство, кадастровый номер 27:17:0302701:4		Хабаровский край, Хабаровский район, с. Смирновка	183 000,00	Сервитут в пользу ООО «Транснефть-Дальний Восток», ИНН: 2724132118  (запись в ЕРГН от 13.07.2017 г. №27:17:0302701:4-27/001/2017-1; срок действия: с 01.07.2017 г. по 31.12.2020 г.)
2	Свинарник с кадастровым номером 27:17:0302701:240	А	Хабаровский край, Хабаровский район, с. Смирновка, ул. Молодежная, д.45	1 294,80	-
3	Свинарник с кадастровым номером 27:17:0302701:235	Б		1 630,30	-
4	Свинарник, кадастровый номер 27:17:0302701:215	В		1 105,80	-
5	Нежилое административно-хозяйственное здание, кадастровый номер 27:17:0302701:234	Д		102,70	-
6	Нежилое административно-хозяйственное здание, кадастровый номер 27:17:0302701:211	К		139,20	-
7	Земельный участок на землях сельскохозяйственного назначения, для нужд сельского хозяйства, кадастровый номер 27:17:0500201:588		Хабаровский край, Хабаровский район, с. Рошино, ул. Дачная в районе д.1	18 163 038,00	-
8	Земельный участок на землях населенных пунктов, для нужд сельского хозяйства, кадастровый номер 27:17:0500201:589		Хабаровский край, Хабаровский район, с. Рошино, ул. Дачная д.1	672 888,00	-

Сведения обо всех предыдущих торгах по продаже государственного имущества, объявленных в течение года, предшествующего его продаже, и об итогах торгов по продаже такого имущества: Торги по продаже, указанного в настоящем информационном сообщении, государственного имущества не проводились.

Основание для проведения аукциона: постановление министерства имущественных и земельных отношений Приморского края от 04.02.2020 № 7-п «Об условиях приватизации акций акционерного общества «Большой Уссурийский», находящихся в собственности Приморского края».

Начальная цена продажи:

Начальная цена продажи: 222 480 000 (двести двадцать два миллиона четыреста восемьдесят тысяч) рублей 00 копеек.

Величина повышения начальной цены: («шаг аукциона» – 5 % от начальной цены) – 11 124 000 (одиннадцать миллионов сто двадцать четыре тысячи) рублей 00 копеек.

Сумма задатка (20% от начальной цены): 44 496 000 (сорок четыре миллиона четыреста девяносто шесть тысяч) рублей 00 копеек

### 3. Сроки и порядок регистрации на электронной площадке

Для обеспечения доступа к участию в Прecedуре Претендентам необходимо пройти процедуру регистрации в соответствии с Регламентом электронной площадки [www.rts-tender.ru](http://www.rts-tender.ru) (далее - электронная площадка).

Регистрация на электронной площадке претендентов на участие в Прecedуре осуществляется ежедневно, круглосуточно, но не позднее даты и времени окончания подачи (приема) Заявок, указанных в п.1 Информационного сообщения.

Регистрация на электронной площадке осуществляется без взимания платы.

Регистрации на электронной площадке подлежат Претенденты, ранее не зарегистрированные на электронной площадке или регистрация которых на электронной площадке была ими прекращена.

Порядок работы Претендента на электронной площадке, системные требования и требования к программному обеспечению устанавливаются электронной площадкой и размещены на сайте <http://help.rts-tender.ru/>.

### 4. Требования к Участникам процедуры

К участию в Прecedуре допускаются любые физические и юридические лица, своевременно подавшие заявку, представившие надлежащим образом оформленные документы, и обеспечившие поступление установленного размера задатка в порядке и сроки, указанные в информационном сообщении о проведении продажи государственного имущества.

### 5. Ограничения участия отдельных категорий физических лиц и юридических лиц

Покупателями государственного имущества могут быть любые физические и юридические лица, за исключением случаев ограничения участия лиц, предусмотренных статьей 5 Федерального закона от 21.12.2001 №178-ФЗ «О приватизации государственного и муниципального имущества»:

- государственных и муниципальных унитарных предприятий, государственных и муниципальных учреждений;

- юридических лиц, в уставном капитале которых доля Российской Федерации, субъектов Российской Федерации и муниципальных образований превышает 25 процентов, предусмотренных статьей 25 Закона;

- юридических лиц, местом регистрации которых является государство или территория, включенные в утвержденный Министерством финансов Российской Федерации перечень государств и территорий, предоставляющих льготный налоговый режим налогообложения и (или) не предусматривающих раскрытия и предоставления информации при проведении финансовых операций (офшорные зоны), и которые не осуществляют раскрытия и предоставление информации о своих выгодоприобретателях, бенефициарных владельцах и контролирурующих лицах в порядке, установленном Правительством Российской Федерации.

- иностранных граждан, лиц без гражданства и иностранных юридических лиц, в соответствии с Указом Президента РФ от 09.01.2011 № 26 «Об утверждении перечня приграничных территорий, на которых иностранные граждане, лица без гражданства и иностранные юридические лица не могут обладать на праве собственности земельными участками».

Акционерное общество не может являться покупателем своих акций.

В случае, если впоследствии будет установлено, что покупатель государственного или муниципального имущества не имел законное право на его приобретение, соответствующая сделка является ничтожной.

### 6. Порядок внесения задатка и его возврата

Претендент обеспечивает поступление задатка в срок, установленный датой начала и до даты окончания приема заявок на участие в электронном аукционе.

Задаток для участия в аукционе служит обеспечением исполнения обязательства победителя аукциона по заключению договора купли-продажи акций и оплате приобретенного на торгах государственного имущества, вносится единым платежом на расчетный счет Претендента, открытый при регистрации на электронной площадке.

Порядок внесения и возврата задатка определяется регламентом работы электронной площадки Оператора [www.rts-tender.ru](http://www.rts-tender.ru).

Размер задатка в денежном выражении указан в настоящем информационном сообщении.

Претендент осуществляет перечисление денежных средств в сумме задатка на следующие банковские реквизиты оператора электронной площадки:

Получатель ООО «РТС-тендер»  
Наименование банка МОСКОВСКИЙ ФИЛИАЛ ПАО «СОВКОМБАНК» Г. МОСКВА  
Расчетный счёт 40702810600005001156  
Корр. счёт 30101810945250000967  
БИК 044525967  
ИНН 7710357167  
КПП 773001001

Назначение платежа: Внесение гарантийного обеспечения по Соглашению о внесении гарантийного обеспечения, № аналитического счета \_\_\_\_\_, без НДС.

С момента перечисления претендентом задатка, договор о задатке считается заключенным в установленном порядке.

В случаях отзыва Претендентом Заявки:

– в установленном порядке до даты и времени окончания подачи (приема) Заявок, поступивший от Претендента задаток подлежит возврату в срок, не позднее, чем 5 (пять) календарных дней со дня поступления уведомления об отзыве Заявки;

– позднее даты и времени окончания подачи (приема) Заявок задаток возвращается в течение 5 (пяти) календарных дней с даты подведения итогов продажи государственного имущества.

Участникам, за исключением победителя аукциона, внесенный задаток возвращается в течение 5 (пяти) календарных дней со дня подведения итогов продажи государственного имущества.

Претендентам, не допущенным к участию в аукционе, внесенный задаток возвращается в течение 5 (пяти) дней со дня подписания протокола о признании претендентов участниками.

Задаток, внесенный лицом, впоследствии признанным победителем аукциона, засчитывается в счет оплаты приобретаемого государственного имущества. При этом заключение договора купли-продажи для победителя аукциона является обязательным.

При уклонении или отказе победителя аукциона от заключения в установленный срок договора купли-продажи государственного имущества он утрачивает право на заключение указанного договора и задаток ему не возвращается.

Настоящее информационное сообщение является публичной офертой для заключения договора о задатке в соответствии со ст. 437 Гражданского кодекса Российской Федерации, а подача претендентом заявки и перечисление задатка являются акцептом такой оферты, после чего договор о задатке считается заключенным в письменной форме.

### 7. Порядок подачи заявок на участие в электронном аукционе

Заявка подается путем заполнения формы, утвержденной Информационным сообщением (Приложение № 1) с приложением электронных образов документов (документов на бумажном носителе, преобразованных в электронно-цифровую форму путем сканирования с сохранением их реквизитов).

Одно лицо имеет право подать только одну Заявку.

Заявки могут быть поданы на электронную площадку с даты и времени начала подачи (приема) Заявок, до времени и даты окончания подачи (приема) Заявок, указанных в настоящем Информационном сообщении.

Подачей заявки, претендент подтверждает, что он ознакомлен с условиями договора купли-продажи, входящего в состав документации о проведении торгов.

Заявки с прилагаемыми к ним документами, поданные с нарушением установленного срока, на электронной площадке не регистрируются.

До признания претендента участником аукциона он имеет право отозвать зарегистрированную заявку. В случае отзыва претендентом в установленном порядке заявки до даты окончания приема заявок поступивший от претендента задаток подлежит возврату в срок не позднее чем пять дней со дня поступления уведомления об отзыве заявки. В случае отзыва претендентом заявки позднее даты окончания приема заявок задаток возвращается в порядке, установленном для участников аукциона.

### 8. Перечень требуемых для участия в электронном аукционе документов и требования к их оформлению

Для участия в электронном аукционе претенденты (лично или через своего представителя) одновременно с заявкой на участие в аукционе представляют следующие документы:

#### Юридические лица предоставляют:

- заверенные копии учредительных документов;  
- документ, содержащий сведения о доле Российской Федерации, субъекта Российской Федерации или муниципального образования в уставном капитале юридического лица (реестр владельцев акций либо выписка из него или заверенное печатью юридического лица (при наличии печати) и подписанное его руководителем письмо);  
- документ, подтверждающий полномочия руководителя юридического лица на осуществление действий от имени юридического лица (копия решения о назначении этого лица или о его избрании), и в соответствии с которым руководитель юридического лица обладает правом действовать от имени юридического лица без доверенности.

#### Физические лица предоставляют:

- документ, удостоверяющий личность, или представляют копии всех его листов.  
В случае, если от имени претендента действует его представитель по доверенности, к заявке должна быть приложена доверенность на осуществление действий от имени претендента, оформленная в установленном порядке, или нотариально заверенная копия такой доверенности.

В случае, если доверенность на осуществление действий от имени претендента подписана лицом, уполномоченным руководителем юридического лица, заявка должна содержать также документ, подтверждающий полномочия этого лица.

#### Иностранные граждане, лица без гражданства, иностранные юридические лица предоставляют:

- надлежащим образом, заверенный перевод на русский язык документов о государственной регистрации юридического лица или физического лица в качестве индивидуального предпринимателя в соответствии с законодательством соответствующего иностранного государства.

### 9. Определение участников аукциона, Условия допуска к участию в процедуре

Продавец в день рассмотрения заявок и документов претендентов и установления факта поступления задатка подписывает протокол о признании претендентов участниками, в котором приводится перечень принятых заявок (с указанием имен (наименований) претендентов), перечень отозванных заявок, имена (наименования) претендентов, признанных участниками, а также имена (наименования) претендентов, которым было отказано в допуске к участию в аукционе, с указанием оснований отказа.

Претендент приобретает статус участника аукциона с момента оформления продавцом протокола о признании претендентов участниками аукциона.

Претендент не допускается к участию в аукционе по следующим основаниям:

- представленные документы не подтверждают право претендента быть покупателем в соответствии с законодательством Российской Федерации;  
- представлены не все документы в соответствии с перечнем, указанным в информационном сообщении (за исключением предложений о цене государственного или муниципального имущества на аукционе), или оформление указанных документов не соответствует законодательству Российской Федерации;  
- заявка подана лицом, не уполномоченным претендентом на осуществление таких действий;  
- не подтверждено поступление в установленный срок задатка на счета, указанные в информационном сообщении.

### 10. Порядок проведения процедуры, определения победителя

Процедура проводится в соответствии с Регламентом электронной площадки [www.rts-tender.ru](http://www.rts-tender.ru).

Электронный аукцион проводится в указанные в информационном сообщении день и час путем последовательного повышения участниками начальной цены на величину «шага аукциона».

«Шаг аукциона» устанавливается Продавцом в фиксированной сумме, составляющей 5 (пять) процентов начальной цены продажи, и не изменяется в течение всего аукциона.

В аукционе могут участвовать только заявители, признанные участниками торгов.

Победителем торгов признается лицо, предложившее наиболее высокую цену за предмет торгов.

Результаты процедуры проведения продажи государственного имущества оформляются протоколом об итогах продажи государственного имущества.

Протокол об итогах аукциона размещается на официальном сайте не позднее следующего рабочего дня с момента проведения аукциона.

Процедура аукциона считается завершённой с момента подписания Продавцом протокола об итогах аукциона.

Данный протокол является основанием для заключения договора купли-продажи.

Аукцион признается несостоявшимся в следующих случаях:

- а) не было подано ни одной заявки на участие либо ни один из претендентов не признан участником;
  - б) принято решение о признании только одного претендента участником;
  - в) ни один из участников не сделал предложение о начальной цене имущества.
- Решение о признании аукциона несостоявшимся оформляется протоколом об итогах аукциона.

### 11. Порядок заключения договора купли-продажи

Договор купли-продажи государственного имущества заключается в письменной форме между Продавцом и победителем электронного аукциона по месту нахождения Продавца в течение 5 рабочих дней с даты подведения итогов электронного аукциона.

Оплата приобретаемого покупателем государственного имущества производится одновременно путем безналичного перечисления на следующие реквизиты:

Получатель платежа: ИНН 2538111008, КПП 254001001, УФК по Приморскому краю (министерство имущественных и земельных отношений Приморского края), Банк получателя: Дальневосточное ГУ Банка России г. Владивосток, БИК 040507001, расчетный счет № 4010181090000010002, Код бюджетной классификации 779 1 11 02082 02 0000 120, Код ОКТМО 05701000, назначение платежа: «Плата по договору купли-продажи акций от \_\_\_\_\_ № \_\_\_\_\_».

Оплата государственного имущества покупателем производится в порядке и сроки, установленные договором купли-продажи государственного имущества - одновременно в течение 10 рабочих дней от даты заключения договора купли-продажи государственного имущества.

Задаток, перечисленный покупателем для участия в электронном аукционе, засчитывается в счет оплаты государственного имущества.

#### 12. Переход права собственности на государственное имущество

Переход права собственности на Акции от Продавца к Покупателю оформляется в соответствии с требованиями действующего законодательства Российской Федерации после полной оплаты стоимости Акции, определенной по результатам электронного аукциона в порядке, предусмотренном Договором купли-продажи Акции.

Акции считаются переданными в собственность Покупателя с момента внесения в реестр владельцев акций Эмитента соответствующей записи о Покупателе, как собственнике Акции.

Расходы, связанные с открытием лицевого счета Покупателя в реестре акционеров Эмитента, а также с оформлением перехода прав собственности на Акции от Продавца Покупателю в полном объеме несет Покупатель.

#### 13. Порядок получения разъяснений аукционной документации

Любое лицо независимо от регистрации на электронной площадке вправе направить на электронный адрес Оператора, указанный в информационном сообщении о проведении продажи имущества, запрос о разъяснении размещенной информации.

Такой запрос в режиме реального времени направляется в «личный кабинет» Продавца для рассмотрения при условии, что запрос поступил Продавцу не позднее 5 рабочих дней до окончания подачи заявок.

В течение 2 рабочих дней со дня поступления запроса Продавец предоставляет Оператору для размещения в открытом доступе разъяснение с указанием предмета запроса, но без указания лица, от которого поступил запрос.

В случае направления запроса иностранными лицами такой запрос должен иметь перевод на русский язык.

#### 14. Заключительные положения

Ознакомиться с дополнительной информацией, условиями договора купли-продажи имущества можно со дня начала приема заявок в министерстве имущественных и земельных отношений Приморского края, по адресу: Приморский край, г. Владивосток, ул. Бородинская, 12, каб. 301, 307 (в рабочие дни с 10.00 до 17.00, с 13.00 до 14.00 обеденный перерыв), либо по телефонам: тел.: +7 (423) 236-31-86, 233-83-26.

Все иные вопросы, касающиеся проведения аукциона, не нашедшие отражения в настоящем информационном сообщении, регулируются действующим законодательством Российской Федерации.

Приложение № 1  
к информационному сообщению

### ЗАЯВКА НА УЧАСТИЕ В АУКЦИОНЕ В ЭЛЕКТРОННОЙ ФОРМЕ ПО ПРОДАЖЕ АКЦИЙ

дата проведения аукциона в электронной форме \_\_\_\_\_

Изучив информационное сообщение о проведении настоящей процедуры, включая опубликованные изменения и документацию, настоящим удостоверяется, что мы(я) нижеподписавшиеся(-йся),

(фирменное наименование, сведения об организационно-правовой форме, о месте нахождения, почтовом адресе (для юридического лица), Ф.И.О., реквизиты документов, удостоверяющих личность, сведений о месте жительства (для физического лица), номер контактного телефона)

согласны(ен) приобрести указанный в информационном сообщении пакет акций в соответствии с условиями, указанными в информационном сообщении.

Настоящей заявкой подтверждает(-ю), что соответствует(-ю) требованиям, установленным статьей 5 Федерального закона от 21 декабря 2001 года № 178-ФЗ «О приватизации государственного и муниципального имущества».

Мы(я) гарантируем(-ю) достоверность информации, содержащейся в документах и сведениях, находящихся в реестре аккредитованных на электронной торговой площадке Претендентов.

Мы(я) подтверждаем(-ю), что располагаем данными о Продавце, предмете аукциона, начальной цене продажи имущества, величине повышения начальной цены продажи имущества («шаг аукциона»), дате, времени проведения аукциона, порядке его проведения, порядке определения победителя, порядке оплаты Акции, порядке заключения договора купли-продажи Акции и его условиями, последствиях уклонения или отказа от подписания договора купли-продажи Акции.

Мы (я) подтверждаем(-ю), что на дату подписания настоящей заявки ознакомлены(н) с Регламентом электронной площадки, в соответствии с которым осуществляются платежи по перечислению задатка для участия в торгах и устанавливается порядок возврата задатка.

Мы(я) подтверждаем(-ю), что на дату подписания настоящей заявки ознакомлены(-н) с характеристиками имущества, указанными в информационном сообщении о проведении настоящей процедуры, претензий не имеем(-ю).

Мы(я) обязуемся(юсь) в случае признания нас(меня) победителем аукциона заключить с Продавцом договор купли-продажи в сроки, указанные в информационном сообщении о проведении настоящей процедуры, уплатить стоимость Акции, определенную по результатам аукциона, в порядке и в сроки, установленные действующим законодательством, информационным сообщением о проведении настоящей процедуры и договором купли-продажи Акции, понести расходы, связанные с открытием лицевого счета Покупателя в реестре акционеров Эмитента, а также с оформлением перехода прав собственности на Акции от Продавца Покупателю в полном объеме.

Мы(я) ознакомлены(-ен) с положениями Федерального закона от 27 июля 2006 года № 152-ФЗ «О персональных данных», права и обязанности в области защиты персональных данных нам (-мне) разъяснены.

Мы(я) согласны(-ен) на обработку своих персональных данных и персональных данных доверителя (в случае передоверия).

Приложение № 2  
к информационному сообщению

Проект

### ДОГОВОР купи-продажи акций № \_\_\_\_\_

г. Владивосток «\_\_\_\_\_» \_\_\_\_\_ 202\_ г.

Министерство имущественных и земельных отношений Приморского края, действующий от имени Приморского края, именуемый в дальнейшем «Продавец», в лице \_\_\_\_\_

\_\_\_\_\_, с одной стороны, и \_\_\_\_\_,

именуем \_\_\_\_\_ в дальнейшем Покупатель, в лице \_\_\_\_\_, действующего на основании \_\_\_\_\_, с другой стороны (далее – Стороны), в соответствии с Федеральным законом от 21.12.2001 г. № 178-ФЗ «О приватизации государственного и муниципального имущества», Законом Приморского края от 31.07.2018 № 325-КЗ «О программе приватизации имущества, находящегося в собственности Приморского края на 2019 год и на плановый период 2020 и 2021 годов», Положением об организации и проведении продажи государственного или муниципального имущества в электронной форме, утвержденным постановлением Правительства РФ от 27 августа 2012 года № 860, постановлением министерства имущественных и земельных отношений Приморского края от «\_\_\_\_\_» № \_\_\_\_\_ «\_\_\_\_\_», заключили настоящий договор (далее по тексту – настоящий Договор, Договор) о нижеследующем.

#### 1. Предмет Договора

1.1. На основании протокола об итогах электронного аукциона № \_\_\_\_\_ от \_\_\_\_\_ 202\_ (далее – Протокол) Продавец продает, а Покупатель приобретает в собственность Акции \_\_\_\_\_, указанные в пункте 1.2 Договора.

#### 1.2. Сведения об Акциях, являющихся предметом настоящего Договора (далее – Акции):

Наименование Акции - \_\_\_\_\_;

Количество Акции всего (шт.) - \_\_\_\_\_;

Номинальная стоимость - \_\_\_\_\_;

Доля пакета Акции – \_\_\_\_\_ %.

Сведения об эмитенте Акции (далее – Эмитент):

- полное наименование Эмитента – \_\_\_\_\_;

- сокращенное наименование Эмитента – \_\_\_\_\_;

- адрес (место нахождения) Эмитента – \_\_\_\_\_;

- размер уставного капитала – \_\_\_\_\_;

- общее количество Акции (принадлежащих Приморскому краю) – \_\_\_\_\_ штук; номинальная стоимость Акции – \_\_\_\_\_ рублей каждая.

1.3. Продавец гарантирует, что до момента продажи Акции не отчуждены, не находятся под арестом, в залоге и не обременены иным образом, право собственности Продавца не оспаривается в судебном порядке.

#### 2. Цена государственного имущества и порядок оплаты

2.1. Стоимость продажи Акции определена на основании протокола об итогах электронного аукциона и составляет \_\_\_\_\_ (\_\_\_\_\_ ) рублей \_\_\_\_\_ копеек (НДС не облагается).

2.2. Задаток в сумме \_\_\_\_\_ (\_\_\_\_\_ ) рублей \_\_\_\_\_ копеек, внесенный Покупателем в качестве обеспечения участия в аукционе (далее – задаток), засчитывается в счет оплаты стоимости Акции, определенной по результатам электронного аукциона.

2.3. За вычетом суммы задатка, Покупатель производит оплату Акции \_\_\_\_\_ (\_\_\_\_\_ ) рублей \_\_\_\_\_ копеек (НДС не облагается), которые должны быть внесены одновременно в безналичном порядке в течение 10 (десяти) рабочих дней от даты заключения Договора, а именно не позднее «\_\_\_\_\_» \_\_\_\_\_ 202\_ г на следующие реквизиты: Получатель платежа: ИНН 2538111008, КПП 254001001, УФК по Приморскому краю (министерство имущественных и земельных отношений Приморского края), Банк получателя: Дальневосточное ГУ Банка России г. Владивосток, БИК 040507001, расчетный счет № 4010181090000010002, Код бюджетной классификации 779 1 11 02082 02 0000 120, Код ОКТМО 05701000, назначение платежа: «Плата по договору купли-продажи акций от \_\_\_\_\_ № \_\_\_\_\_».

#### 3. Обязанности Сторон

##### 3.1. Продавец обязуется:

3.1.1. Осуществить действия по передаче Акции в собственность Покупателя в порядке, установленном пунктом 5 настоящего Договора.

3.1.2 В тридцатидневный срок со дня полной оплаты Покупателем Акции подписать распоряжение на совершение операции в реестре с целью учета сделок купли-продажи Акции в системе ведения реестра акционеров и направить указанное передаточное распоряжение в орган, осуществляющий ведение реестра акционеров \_\_\_\_\_ (реестродержателю).

##### 3.2. Покупатель обязуется:

3.2.1. Произвести оплату Акции в размере, сроки и в порядке, установленные в пункте 2 Договора. Указанная в данном пункте обязанность Покупателя считается выполненной с момента поступления на счет Продавца стоимости Акции, определенной по результатам электронного аукциона в полном объеме.

3.2.2. В течение 10 (десяти) календарных дней со дня заключения (подписания) настоящего Договора открыть лицевой счёт Покупателя в реестре владельцев Акции Эмитента и в письменной форме информировать об этом Продавца и оплатить соответствующие расходы.

3.2.3. Принять Акции в собственность и оплатить услуги реестродержателя Акции Эмитента по регистрации перехода права собственности на Акции к Покупателю.

3.3. СТОРОНЫ обязуются обратиться к реестродержателю за внесением записей в реестр акционеров \_\_\_\_\_ о переходе права собственности на Акции.

#### 4. Ответственность Сторон

4.1. Стороны несут ответственность за неисполнение или ненадлежащее исполнение своих обязательств по настоящему Договору в соответствии с действующим законодательством Российской Федерации и условиями настоящего Договора

4.2. За нарушение сроков внесения платежа, установленного пункте 2.3. Договора Покупатель уплачивает Продавцу пени в размере одной трети от суммы просрочки в это время ключевой ставки Банка России от суммы просроченного платежа за каждый календарный день просрочки вплоть до полного исполнения обязательства.

Просрочка уплаты цены продажи Акции в сумме и сроки, указанные в пункте 2 настоящего Договора, не может составлять более 10 (десяти) календарных дней (далее – допустимая просрочка).

Просрочка уплаты цены продажи Акции в сумме и сроки, указанные в пункте 2 настоящего Договора, свыше 10 (десяти) календарных дней считается отказом Покупателя от исполнения обязательств по оплате Акции. При этом задаток, внесенный Покупателем на счёт Организатора торгов в соответствии с Информационным сообщением, ему не возвращается.

Продавец в течение 3 (трех) рабочих дней с момента истечения допустимой просрочки вправе направить Покупателю уведомление, с даты отправления которого Договор считается расторгнутым, все обязательства сторон по Договору прекращаются.

Оформление Сторонами дополнительного соглашения о расторжении настоящего Договора в этом случае не требуется.

При этом до момента расторжения настоящего Договора Покупатель не освобождается от уплаты пени, указанных в пункте 4.2 настоящего Договора.

#### 5. Переход права собственности

5.1. Переход права собственности на Акции от Продавца к Покупателю оформляется в соответствии с требованиями действующего законодательства Российской Федерации после полной оплаты стоимости Акции, определенной по результатам электронного аукциона в порядке, предусмотренном настоящим Договором.

5.2. Акции считаются переданными в собственность Покупателя с момента внесения в реестр владельцев акций Эмитента соответствующей записи о Покупателе, как собственнике Акции.

5.3. Расходы, связанные с открытием лицевого счета Покупателя в реестре акционеров Эмитента, а также с оформлением перехода прав собственности на Акции от Продавца Покупателю в полном объеме несет Покупатель.

#### 6. Заключительные положения

6.1. Договор вступает в силу с момента его заключения Сторонами.

6.2. Взаимоотношения Сторон, не урегулированные Договором, регулируются законодательством Российской Федерации.

6.3. Споры, возникающие между Сторонами в ходе исполнения Договора, рассматриваются в Арбитражном суде Приморского края.

6.4. Изменение условий Договора и его расторжение осуществляются согласно законодательству Российской Федерации путем подписания дополнительного соглашения.

6.5. Договор составлен в трех экземплярах, имеющих равную юридическую силу, один из которых направляется в \_\_\_\_\_ для внесения записи в реестр владельцев ценных бумаг, а два других выдаются каждой из сторон.

#### Приложения:

Исполнение обязательства по внесению стоимости продажи Акции, определенной по результатам электронного аукциона.





Цель и место намечаемой деятельности — добыча (вылов) водных биологических ресурсов в соответствии с обоснованиями общего допустимого улова в морских водах Российской Федерации (Дальневосточный рыбохозяйственный бассейн и Восточно-Сибирский рыбохозяйственный бассейн) и во внутренних водах Приморского края, за исключением внутренних морских вод, с учетом экологических аспектов воздействия на окружающую среду.

Заказчик — Федеральное агентство по рыболовству, г. Москва, Рождественский бульвар, д. 12.  
Организатор обсуждений и представитель заказчика — Приморское территориальное управление Росрыболовства, г. Владивосток, ул. Петра Великого, д. 2, тел.: 8 (423) 226-88-60.  
Исполнитель — ФГБНУ «ВНИРО» (Тихоокеанский филиал), г. Владивосток, пер. Шевченко, д. 4., тел.: 8(423)2400921.

Уполномоченный орган, осуществляющий деятельность, направленную на реализацию полномочий органов местного самоуправления в области охраны окружающей среды — Управление охраны окружающей среды и природопользования г. Владивостока.

Сроки проведения оценки воздействия на окружающую среду — с момента опубликования настоящего объявления до окончания общественных обсуждений.

Форма общественного обсуждения — слушания. Форма представления замечаний — письменная.  
С указанной в пунктах 1-4 документацией можно ознакомиться в Библиотеке Тихоокеанского филиала ФГБНУ «ВНИРО» по адресу: г. Владивосток, пер. Шевченко, д. 4. с момента опубликования настоящего объявления до окончания общественных слушаний, с понедельника по пятницу с 10.00 до 16.00, а также на сайте Тихоокеанского филиала ФГБНУ «ВНИРО» (ТИПРО) <http://www.tinro-center.ru>, в разделе «Объявления».

Замечания и предложения по экологическим аспектам намечаемой деятельности можно направить в письменной форме с момента опубликования настоящего объявления до окончания общественных слушаний и в течение 30 дней после проведения общественных слушаний, по адресу: 690091, ФГБНУ «ВНИРО» (Тихоокеанский филиал), Владивосток, пер. Шевченко, д. 4., или на электронный адрес: [tinro@tinro-center.ru](mailto:tinro@tinro-center.ru).

Общественные слушания по указанной в пунктах 1-4 документации состоятся 17 апреля 2020 г. в 11.00 ч. в здании Тихоокеанского филиала ФГБНУ «ВНИРО» по адресу: г. Владивосток, пер. Шевченко, д. 4 (актовый зал).

## Конкурсные торги

**27 Марта 2020 г. в 04:00 (по московскому времени) ООО «Антарес»** по поручению ТУ Росимущества в Приморском крае проводит публичные торги в электронном виде, открытые по составу участников и форме подачи предложений по цене продажи, по реализации следующего недвижимого заложенного арестованного имущества:

Лот №1 (рег.№297 от 11.02.2020): Квартира, пл.22,5 кв.м., эт.6, кад.№25:30:020102:2819 адрес: г.Лесозаводск, ул.9 Января д.26, кв.223, долг за капремонт на 17.01.2020 — 7448,74 руб., зарегистрирован 2 человека. Правообладатель — Давиденко И.Н. Начальная цена продажи — 479 000 руб. Задаток 20 000 руб. Шаг аукциона — 2 000 руб. Основание продажи имущества — постановление судебного пристава — исполнителя ОСП по Лесозаводскому ГО от 03.12.2019г.

Лот №2 (рег.№3193 от 28.11.2018): Квартира, пл.81,5 кв.м., эт.2, кад.№25:33:180104:3570 адрес: г.Партизанск, ул.Дальняя д.56, кв.6, долг за капремонт на 17.10.2019 — 34288,86 руб., зарегистрированных нет. Правообладатель — Кошелева Т.С. Начальная цена продажи — 745 600 руб. Задаток 37 000 руб. Шаг аукциона — 2 000 руб. Основание продажи имущества — постановление судебного пристава — исполнителя ОСП по Партизанскому ГО от 22.06.2018г.

Дата начала приема заявок на участие в аукционе 12 марта 2020 г., дата окончания приема заявок 25 марта 2020 г. в 10:00 по московскому времени. Заявки подаются через универсальную торговую платформу в соответствии с аукционной документацией, размещенной на сайте универсальной торговой платформы <http://utp.sberbank-ast.ru/>. Определение участников аукциона — 26 марта 2020 г. в 09:00 по московскому времени. Торги проводятся в форме электронного аукциона на универсальной торговой площадке в торговой секции «Приватизация, аренда и продажа прав», находящейся в сети интернет по адресу <http://utp.sberbank-ast.ru/>.

Данное информационное сообщение является публичной офертой для заключения договора о задатке в соответствии со статьей 437 ГК РФ, а подача претендентом заявки и перечисление задатка являются акцептом такой оферты, после чего договор о задатке считается заключенным.

Заявители обязаны внести задаток в необходимом размере до окончания срока приема заявок по реквизитам универсальной торговой платформы ЗАО «Сбербанк-АСТ»: Получатель: ЗАО "Сбербанк-АСТ", ИНН: 7707308480, КПП: 770701001, Расчетный счет: 40702810300020038047, Банк Получателя: ПАО «СБЕРБАНК РОССИИ» Г. МОСКВА, БИК: 044525225 Корреспондентский счет: 30101810400000000225, Назначение платежа: «Перечисление денежных средств в качестве задатка (депозита) (ИНН плательщика), НДС не облагается».

Условия проведения аукциона и порядок его проведения, порядок заключения договора купли-продажи по результатам проведенного аукциона и прочие условия отражены в Аукционной документации, опубликованной на сайте [www.realizatsiya.info](http://www.realizatsiya.info), [www.torgi.gov.ru](http://www.torgi.gov.ru), [www.utp.sberbank-ast.ru](http://utp.sberbank-ast.ru).

Ознакомление с информацией о предмете торгов осуществляется ежедневно, кроме выходных и праздничных дней с 10:00 до 16:45 по адресу: Приморский край, г. Владивосток, ул. Днепровская, 107, офис. 4, тел: 8 (967) 958-74-38, 2-80-74-38. Обеденный перерыв: 13:00-14:00. Заключение договора купли-продажи осуществляется по адресу: Приморский край, г. Владивосток, ул. Днепровская, 107, офис. 4.

**15 Апреля 2020 г. в 04:00 (по московскому времени) ООО «Антарес»** по поручению ТУ Росимущества в Приморском крае проводит публичные торги в электронном виде, открытые по составу участников и форме подачи предложений по цене продажи, по реализации следующего заложенного движимого имущества:

Лот №1 (рег.№3900 от 19.11.2019): Автомобиль Mercedes Benz s430 4М, г/н E640HC125, г.в. 2002, №двигателя 11394830433762, №кузова WDB2201831A322626, цвет черный. Собственник — Михайлова А.А. Начальная цена продажи — 400 000 руб. Задаток 100 000 руб. Шаг аукциона — 5 000 руб. Основание продажи имущества — постановление судебного пристава — исполнителя ОСП по Первомайскому району ВГО от 14.10.2020г.

Лот №2 (рег.№417 от 19.02.2020): Автомобиль Mazda Titan, г/н A551KE125, г.в. 1990, №двигателя 4HF1754732, №шасси WH35T100288, цвет белый. Собственник — Потоцкая А.П. Начальная цена продажи — 300 000 руб. Задаток 100 000 руб. Шаг аукциона — 5 000 руб. Основание продажи имущества — постановление судебного пристава — исполнителя ОСП по Уссурийскому ГО от 19.11.2019г.

Дата начала приема заявок на участие в аукционе 12 марта 2020 г., дата окончания приема заявок 13 апреля 2020 г. в 10:00 по московскому времени. Заявки подаются через универсальную торговую платформу в соответствии с аукционной документацией, размещенной на сайте универсальной торговой платформы <http://utp.sberbank-ast.ru/>. Определение участников аукциона — 14 апреля 2020 г. в 09:00 по московскому времени. Торги проводятся в форме электронного аукциона на универсальной торговой площадке в торговой секции «Приватизация, аренда и продажа прав», находящейся в сети интернет по адресу <http://utp.sberbank-ast.ru/>.

Данное информационное сообщение является публичной офертой для заключения договора о задатке в соответствии со статьей 437 ГК РФ, а подача претендентом заявки и перечисление задатка являются акцептом такой оферты, после чего договор о задатке считается заключенным.

Заявители обязаны внести задаток в необходимом размере до окончания срока приема заявок по реквизитам универсальной торговой платформы ЗАО «Сбербанк-АСТ»: Получатель: ЗАО "Сбербанк-АСТ", ИНН: 7707308480, КПП: 770701001, Расчетный счет: 40702810300020038047, Банк Получателя: ПАО «СБЕРБАНК РОССИИ» Г. МОСКВА, БИК: 044525225 Корреспондентский счет: 30101810400000000225, Назначение платежа: «Перечисление денежных средств в качестве задатка (депозита) (ИНН плательщика), НДС не облагается».

Условия проведения аукциона и порядок его проведения, порядок заключения договора купли-продажи по результатам проведенного аукциона и прочие условия отражены в Аукционной документации, опубликованной на сайте [www.realizatsiya.info](http://www.realizatsiya.info), [www.torgi.gov.ru](http://www.torgi.gov.ru), [www.utp.sberbank-ast.ru](http://utp.sberbank-ast.ru).

Ознакомление с информацией о предмете торгов осуществляется ежедневно, кроме выходных и праздничных дней с 10:00 до 16:45 по адресу: Приморский край, г. Владивосток, ул. Днепровская, 107, офис. 4, тел: 8 (967) 958-74-38, 2-80-74-38. Обеденный перерыв: 13:00-14:00. Заключение договора купли-продажи осуществляется по адресу: Приморский край, г. Владивосток, ул. Днепровская, 107, офис. 4.

## Земельные участки

Сведения обязательны для опубликования согласно Земельному Кодексу Российской Федерации, Закону Приморского края от 29.12.2003 № 90-КЗ «О регулировании земельных отношений в Приморском крае»

### Извещение

О необходимости согласования проектов межевания по выделу долей из общей долевой собственности в соответствии со ст. 13, 13.1 Федерального закона от 24.07.2002 г. №101-ФЗ «Об обороте земель сельскохозяйственного назначения». 1.Участники общей долевой собственности СХПК «Тихменевский» 1.1. Заказчиком о согласовании проектов межевания земельных участков. Кадастровый номер исходного земельного участка 25:08:020602:7. Адрес участка: установлено относительно ориентира, расположенного в границах участка. Почтовый адрес ориентира: край Приморский, р-н Лесозаводский, СХПК "Тихменевский" 1.1. Заказчиком работ по подготовке проекта межевания земельного участка является Зенаева Надежда Петровна, зарегистрирована по адресу: Приморский край, г. Лесозаводск, с. Тихменево, ул. Советская, д. 24. т. 89510267952. 1.2. Заказчиком работ по подготовке проекта межевания земельного участка является Кикоть Тамара Николаевна, зарегистрированная по адресу: Приморский край, гор. Лесозаводск, с. Тихменево, ул. Спортивная, д.18 т. 8510267952. 1.3. Заказчиком работ по подготовке проекта межевания земельного участка является Мареев Андрей Николаевич, проживающий по адресу: Приморский край, гор. Лесозаводск, с. Тихменево, ул. Приморская, д.9, кв.1 т. 89510267952. 1.4. Заказчиком работ по подготовке проекта межевания земельного участка является Попова Валентина Викторовна, зарегистрированная по адресу: Приморский край, гор. Лесозаводск, с. Полевое, ул. Ивановская, д.15 кв.2 т. 8510267952. 1.5. Заказчиком работ по подготовке проекта межевания земельного участка является Кузнецова Александра Ивановна, зарегистрированная по адресу: Приморский край, гор. Лесозаводск, с. Тихменево, ул. Озерная д.11. т. 8510267952. 2.Участники общей долевой собственности СХПК «Лесозаводский» извещаются о согласовании проекта межевания земельного участка. Кадастровый номер исходного земельного участка 25:08:000000:40. Адрес участка: Приморский край, р-н Лесозаводский, с. Полевое. Заказчиком работ по подготовке проекта межевания земельного участка является Киселева Наталия Викторовна, зарегистрирована по адресу: Приморский край, г.Лесозаводск, мкр. Юго-Западный, д.11 кв.14т. 89510267952. Проекты межевания земельных участков подготовлены кадастровым инженером :Витко Екатерина Петровна, почтовый адрес: г. Лесозаводск, ул. Лесопильная, д. 14А, кв.2, электронная почта: [ekaterina\\_makiev@mail.ru](mailto:ekaterina_makiev@mail.ru), тел. 89502882293, № аттестата 25-12-55. Номер в реестре членов СРО «Кадастровые инженеры» 1667, от 31.05.2012г. С проектами межевания можно ознакомиться по адресу: Приморский край, г. Лесозаводск, ул. Калининская 24а каб. 22а, в течение 30 дней со дня опубликования данного извещения, в рабочие дни с 10:00 до 12:00,при себе необходимо иметь документы удостоверяющие личность, а также документы о правах на земельный участок. Обоснованные и возражения относительно размера и местоположения границ, выделяемых в счет земельных долей земельных участков направлять в письменном виде в течение 30 дней со дня опубликования данного извещения, кадастровому инженеру Витко Екатерине Петровне по адресу: Приморский край, г. Лесозаводск ул. Лесопильная 14а кв.2, а также в орган регистрации прав по месту расположения такого земельного участка.

### Извещение о согласовании проекта межевания земельного участка

Кадастровый инженер Никитин Алексей Викторович (аттестат №25-11-189, выдан 11.10.2011г. адрес:692525, Приморский край, г.Уссурийск, ул. Пролетарская,72, каб.№109, e-mail:[alexunionw@mail.ru](mailto:alexunionw@mail.ru), т.89241279422), номер в реестре членов А СРО «Кадастровые инженеры» 8903, извещает о проведении ознакомления и согласовании проекта межевания земельных участков. На основании заключенного договора с заказчиком по выделу земельных долей из земельного участка 25:18:015502:829, участок находится примерно в 4км по направлению на северо-восток от ориентира административное здание, расположенного за пределами участка, адрес ориентира: Приморский край, Уссурийский район, с.Борисовка, ул.Советская,55.. Заказчиком кадастровых работ является Исаева Анна Ивановна. (адрес: Приморский край, г.Уссурийск, с.Новоникольск, ул.Пионерская,108 тел. 89140775656) Выделяемые земельные участки: земельный участок площадью 78000 кв.м, расположенный примерно в 4240м по направлению на северо-запад от ориентира жилой дом, находящийся за пределами участка. адрес ориентира: Приморский край, г.Уссурийск, с.Новоникольск, ул.Колхозная,105 С проектом межевания можно ознакомиться по адресу: Приморский край, г. Уссурийск, ул. Пролетарская,72 каб 109,с момента опубликования данного извещения в рабочие дни с 10-00 до 16-00. Обоснованные возражения по проекту межевания принимаются и направляются в течение тридцати дней со дня опубликования данного извещения, по адресу: 692525, Приморский край, г. Уссурийск, ул. Пролетарская,72 каб 109. При проведении согласования при себе иметь документ удостоверяющий личность, а также документ подтверждающий полномочия лица и право на земельный участок (право устанавливающие документы)

**ООО «Каштановый Двор», как правообладатель земельного участка с кадастровым номером 25:28:030005:4391**, расположенного по адресу: г. Владивосток, по ул. Поселковая 2-я (в районе дома по ул.Каштановая, 15, г. Владивосток), сообщает владельцам незаконно установленных металлических гаражей, расположенных на указанной территории о необходимости добровольного освобождения земельного участка в срок до 10.04.2020. В случае неисполнения данного требования будет произведен принудительный демонтаж и вывоз самовольно установленных объектов, с отнесением расходов на владельцев металлических гаражей. Информацию по данному вопросу можно получить по тел.: 89089921192.

	Г. ВЛАДИВОСТОК, УЛ. НАБЕРЕЖНАЯ 9 ОФ. 110; <a href="http://WWW.FLOTTRUSICH.RU">WWW.FLOTTRUSICH.RU</a> +74232055708; 8-800-100-81-75 доб. 345 ТЕПЛОХОД «РУСЬ ВЕЛИКАЯ»
<b>29.04.2020-22.05.2020</b> От 76800 Р.	ПО ДОРОГЕ С ОБЛАКАМИМОСКВА – УГЛИЧ – КОСТРОМА – ГОРОДЕЦ – НИЖНИЙ НОВГОРОД – КАЗАНЬ – САМАРА – САРАТОВ - ВОЛГОГРАД - СТАРОЧЕРКАССКАЯ - ЕЙСК - СТАРОЧЕРКАССКАЯ - РОСТОВ-НА-ДОНУ - ИЛЬЕВКА - ВОЛГОГРАД - САРАТОВ - САМАРА - КАЗАНЬ - ЧЕБОКСАРЫ - НИЖНИЙ НОВГОРОД - УГЛИЧ - КАЛЯЗИН - МОСКВА
<b>26.08.2020-03.09.2020</b> От 87990 р.	«БАЙКАЛ ЖЕМЧУЖИНА ТВОРЦА» ИРКУТСК - ТАЛЫЦЫ - ЛИСТВЯНКА (МУЗЕЙ БАЙКАЛА) - КБЖД - СЛЮДЯНКА - АРШАН (ТУНКИНСКАЯ ДОЛИНА, ПОС. ЖЕМЧУГ) - ИРКУТСК - О.ОЛЬХОН (ЗДНЯ) - ИРКУТСК
<b>29.08.2020-11.09.2020</b> От 65100	«РУССКИЙ СЕВЕР» МОСКВА - УГЛИЧ - КУЗИНО - КИЖИ - О.СОЛОВКИ (2ДНЯ О. АНЗЕР, О. КУЗОВА, Б. ЗАЯЦКИЙ) - АРХАНГЕЛЬСК (2ДНЯ) - БЕЛОМОРСК - МЫШКИН - МОСКВА.
<b>12.09.2020-29.09.2020</b> От 77600	«УЕЗДЫ ПЕРМСКОЙ ГУБЕРНИИ» МОСКВА - КАЛЯЗИН - КОСТРОМА - ГОРОДЕЦ - НИЖНИЙ НОВГОРОД - СВЯЖСК - НИЖНЕКАМСК - ЧАЙКОВСКИЙ - ПЕРМЬ (ГАНИНА ЯМА, НЕВЯНСК, Н.ТАГИЛ, ВЕРХОТУРЬЕ) - БЕРЕЗНИКИ (СОЛИКАМСК, ЧЕРДЫНЬ, НЫРОБ, МАНЬПУПУНЕР) - ПЕРМЬ - КАЗАНЬ - ЧЕБОКСАРЫ - НИЖНИЙ НОВГОРОД - ЧКАЛОВСК - ЯРОСЛАВЛЬ - МОСКВА
<b>РАННЕЕ БРОНИРОВАНИЕ НА 2021 Г. СКИДКИ ОТ 18% ДО 30% ДО 16.03.2020</b>	
<b>16.06.2021-25.06.2021</b> От 64000	«АРХАНГЕЛЬСКИЙ ЭКСПРЕСС» САНКТ-ПЕТЕРБУРГ - КРЕПОСТЬ ОРЕШЕК - ЛОДЕЙНОЕ ПОЛЕ - СВИРЬСТРОЙ - КИЖИ - СОСНОВЕЦ - БЕЛОМОРСК - СОЛОВЕЦКИЙ АРХИПЕЛАГ - АРХАНГЕЛЬСК - ПОВЕНЕЦ (ПРГС) - ПОВЕНЕЦ (МЕДВЕЖЬЕГОРСК) - МАНДРОГИ - САНКТ-ПЕТЕРБУРГ
<b>14.08.2021 – 27.08.2021</b> От 89600	«БЕЛОМОРСКИЕ ПРОСТОРЫ» МОСКВА - ДУБНА - КАЛЯЗИН - ЧЕРЕПОВЕЦ - ГОРИЦЫ - КИЖИ - СОЛОВЕЦКИЙ АРХИПЕЛАГ (2 ДНЯ О.КУЗОВА, Б.ЗАЯЦКИЙ) - АРХАНГЕЛЬСК (МАЛЫЕ КОРЕЛЫ, СЕВЕРОВДИНСК) - БЕЛОМОРСК - СОСНОВЕЦ - ПОВЕНЕЦ (МЕДВЕЖЬЕГОРСК) - МЫШКИН - МОСКВА

# Ах, Самара-городок

Обидное поражение потерпели приморские баскетболисты

Матч Суперлиги-Первого дивизиона между БК «Самара» и «Спартак-Приморье» — закончился победой хозяев паркета: 79:76.

Самым результативным игроком в составе нашей команды стал Алексей Курцевич, на счету которого 20 очков.

После первых семи минут матча на табло горели неутешительные «22:7» для «Спартак». Из 10 атак гости реализовали всего семь и совершили четыре потери. Но наша команда вернулась в игру и достаточно быстро отыграла 15-очковое отставание. Сначала был рывок «9:0», а в конце второго периода приморцы после двух быстрых атак вышли вперед — 35:36.

Вслед за второй четвертью «Спартак-Приморье» выиграл и третью, но номинальным лидером оставалась «Самара», пока Писклов дважды не попал с игры. И гости впервые сделали задел в две атаки — 70:66. За две с половиной минуты до конца Глазунов попаданием из-за дуги вывел «Самару» вперед — 77:76. Все шансы отыгаться были, были и подготовленные броски, но пять атак в оставшееся время цели не достигли.

Следующий матч «Спартак-Приморье» проведет в Ярославле с «Буревест-



Фото с сайта bcsamara

ником» 18 марта, начало в 19:00 по московскому времени.

— Тяжелая игра. Обидное поражение. Не дотянули до концовки — посетовал после матча главный тренер БК «Спартак-Приморье» Максим Учайкин. — Нельзя сказать, что соперник был удачлив. Надо признаться, что он был сильнее в решающие моменты матча. Но нашим парням надо сказать только слова благодарности. Сегодня мы бились и

в усеченном составе противостояли команде, которая полна хороших игроков и претендует на высокие места во всех турнирах, в которых участвует. Поэтому нашим парням уважение. Такие матчи делают сильнее. Мы бились, до конца остались вместе. «Самару» поздравляю с победой — команда выстояла дома при поддержке болельщиков и в концовке забила важные мячи.

Вадим Кочугов

# Восьмое чудо света

Во Владивостоке пройдет театральный фестиваль

65 конкурсных работ представят юные актеры из Приморья, Хабаровского края и Амурской области.

Увидеть детские постановки смогут не только члены жюри открытого театрального фестиваля «Живи, театр, — восьмое чудо света», но и все желающие с 12 по 14 марта во Владивостокском городском Дворце детского творчества. Вход на фестивальные просмотры — свободный.

Репертуар для детей и подростков подготовили более 40 детских и юношеских театральных коллективов Дальнего Востока. В девятнадцатый раз компетентному жюри предстоит осмотреть в режиме «нон-стоп» 65 конкурсных постановок за два дня, например, спектакль по мотивам сказки Сергея Михалкова «Праздник непослушания» или «Трусиху» Эдуарда Асадова. При оценке конкурсных работ будут учитываться художественно-педагогическая ценность спектакля, адекватность режиссерского решения спектакля, органичность актерского существования и исполнительская культура.

Как отметил председатель жюри, директор Молодежного ресурсного центра Владивостока Андрей Волков, городской открытый фестиваль-конкурс «Живи, театр, — восьмое чудо света» — это всегда праздник и для участников, и для зрителей.

— Юные артисты и их наставники готовятся к нему в течение года, определяют с конкурсным материалом, изучают часто новые для себя жанры, ведь многие участники фестиваля занимаются в



Фото с сайта mrc-vlad

своих коллективах много лет, а значит, в их творческом списке не один фестиваль и уже множество наград. Кстати, надо отметить, что «Живи, театр» — сегодня единственный фестиваль-конкурс, участники которого не платят никаких оргвзносов, — подчеркнул Андрей Волков.

Как рассказали в дирекции фестиваля, конкурсные работы принимаются и допускаются к просмотру в двух возрастных категориях (младшая — до 12 лет, старшая — от 13 лет и старше).

Жюри также назовет обладателя Гран-при фестиваля, определит лучшее художественное оформление спектакля, актуальную пьесу для детского театра, назовет лучших юных актеров, отметит

лучшее музыкальное, художественное оформление и сценографию конкурсных постановок.

В каждой номинации и возрастной категории решением жюри присуждается звание лауреата I, II, III степеней, звание дипломанта фестиваля. Также по решению президента и председателя жюри фестиваля вручается специальный приз «За верность театральным традициям».

Театральный фестиваль «Живи, театр, — восьмое чудо света» пройдет 12 и 13 марта. Время показа спектаклей с 10:00 до 18:00. Церемония закрытия и награждение победителей и лауреатов состоится 14 марта в 13 часов.

Марина Антонова

Теперь седьмое

Приморские волейболистки упустили возможность занять пятое место в Высшей лиге «А»

В заключительном матче первого финального тура за 5-8-е места ВК «Приморочка» уступила курскому «ЮЗГУ-Атому» со счетом 2:3. Тем самым приморская команда опустилась на седьмое место в турнирной таблице.

«Приморочка» уверенно выиграла первые две партии — 25:17 и 25:21. В третьей сете сильнее были «студентки», а четвертую партию у нашей команды были все шансы завершить в свою пользу. «Приморочка» переломила ход отрезка в середине, лидировала в концовке — 22:21, но удача повернулась к курянкам — 24:26. На тай-брейке «ЮЗГУ-Атом» вышел вперед в дебюте и имел 2-3 очка преимущества на протяжении всей короткой партии — 12:15.

После первого тура финального этапа за 5-8-е места наша «Приморочка» с 10 победами занимает седьмое место в общей классификации. Недостижимым для нашей команды стал «ЮЗГУ-Атом», практически гарантировавший себе пятое место в турнирной таблице (15 побед). На шестом месте — «Уфимочка-УГНТУ» (12 побед), на восьмом — «Уралочка-2» (девять побед).

— Это была одна из наших самых хороших и содержательных игр в чемпионате. Выиграли две первые партии, а в третьей — немного потеряли концентрацию, не забили в атаке свои мячи на одиночном блоке. Надо было дожимать соперника в четвертой партии, были близки к успеху, но в конце сделали две досадные ошибки на приеме и в атаке, которые буквально повлияли на результат сета, — рассказал после матча главный тренер ВК «Приморочка» Константин Приходько. Проиграв четвертую партию, перешли на тай-брейк, а это уже лотерея, хотя боролись до конца. По самоотдаче претензий нет: борьба была динамичная. Соперник играл хорошо, и мы — тоже.

Второй тур финального этапа пройдет в Курске с 3 по 5 апреля.

Александр Черный



15 апреля истекает срок сдачи обязательной отчетности некоммерческими организациями. Чтобы напомнить об этом юристам и заодно рассказать о деятельности Главного управления Министерства юстиции РФ по Приморскому краю, начальник главка Виктор Храбров собрал брифинг, на котором ответил на вопросы журналистов.

Как уточнил Виктор Александрович, региональное управление Минюста, как орган исполнительной власти, занимается урегулированием юридических вопросов по всему Дальневосточному Федеральному округу.

— Мы проверяем деятельность подведомственных Минюсту служб: Федеральной службы исполнения наказаний, Федеральной службы судебных приставов, а также юридических корпораций, включая адвокатскую и нотариальную палаты. Таким образом, на территории Дальнего Востока мы проверяем деятельность более 25 его тысяч жителей, хотя и не все они находятся в прямом подчинении.

**— Проверки какого характера проводят специалисты ГУ Минюста РФ по Приморскому краю?**

— Первое, что очень важно, это состояние регионального законодательства. В Приморском крае 15 000 действующих нормативно-правовых актов. Мы ведем федеральный регистр и вносим туда их: краевые законы, указы губернатора и другие документы. Предварительно мы должны проверить каждый нормативно-правовой акт на то, чтобы он как минимум не противоречил федеральному и региональному законодательству. Документ должен быть юридически прописан абсолютно грамотно и отвечать чаяниям населения, чтобы не вызывать отторжения у народных масс. В 2019 году нами были выявлены определенные нарушения. Например, коррупционные факторы — 53, противоречащих законодательству — 15. Так что процент нарушений небольшой. Этого удалось добиться благодаря взаимодействию юридических служб, правительства Приморского края, Законодательного собрания, органов прокуратуры.

**— А какая работа ведется, что называется, на местах?**

— На муниципальном уровне мы работаем с так называемыми малыми конституциями или Уставами муниципальных образований. Только за прошлый год мы провели 1800 экспертиз нормативно-правовых актов. На своем сайте мы публикуем типовые уставы, чтобы максимально облегчить труд муниципалитетам. Ведь мы понимаем, что в районных администрациях работают 1-2 юриста и они очень загружены текущими делами. В прошлом году было внесено 460 изменений в Уставы, на которые дано 22 отказа.

**— На ваш взгляд, что нужно сделать для улучшения местных законов?**

— Хотелось бы, чтобы у нас заработал институт независимых экспертов, которого, к сожалению, до сих пор нет в При-

# Виктор Храбров:

## «Приморью необходим институт независимых экспертов»



Фото автора

морском крае. Чтобы стать экспертом, необязательно обладать высшим юридическим образованием — важнее компетентность в одной из областей народного хозяйства: строительстве, медицине, рыболовстве и так далее.

**— Сомневаюсь, что найдется много желающих выполнять эту серьезную и ответственную работу бесплатно...**

— На самом деле есть регионы, где оплата труда независимых экспертов идет за счет грантов. Но это, на мой взгляд, не соответствует институту независимых экспертов. Получается, что инициатива будет идти не снизу, от людей, а сверху, от государства, выделившего грант.

**— Слышал, что в Приморье будет реформа в области оказания квалифицированной юридической помощи. Зачем она нужна?**

— Речь идет о реформировании рынка юридических услуг. Будет вводиться, скажем так, адвокатская монополия. Это значит, что все возмездные юридические услуги должны оказываться лицами (кроме нотариусов и юристов, работающих на предприятиях), имеющими статус адвоката. На это есть соответствующее поручение правительства России. Сейчас юридические услуги оказывают люди, непонятно с каким образованием, поэтому и качество их работы вызывает нарекания. В то время как официально зарегистрированные юридические фирмы достойно работают и даже предоставляют услуги иностранной юрисдикции. Хочу отметить, что адвокатское сообщество, которое объединилось в палаты, несет ответственность перед законом и клиен-

тами вплоть до субсидиарной (круговая порука).

**— Как вы оцениваете работу приморских адвокатов, по сравнению с коллегами из других регионов?**

— Прежде всего я их оцениваю по поступающим жалобам. Большого количества я не заметил. Претензии те же: клиент ожидал другого результата от работы адвоката. За 2019 год к нам поступило 23 жалобы от граждан и 31 — от организаций, включая правоохранительные органы и суды. 10 из них были рассмотрены на квалификационной комиссии.

**— В Приморье официально работают и значатся в специальном реестре 1100 адвокатов. Много это или мало?**

— Согласно норме, чтобы обеспечивать качественное правосудие, на одного федерального судью в каждом районе Приморья должно приходиться два адвоката. К сожалению, по краю эта норма нигде не выдерживается: адвокатов попросту не хватает. К примеру, в Арсеньевском городском округе работают восемь судей, при этом адвокатов не 16, как положено, а 13. В Анучинском районе на троих судей вместо шести адвокатов приходится только два.

В наше время настолько стали сложными правовые отношения, связанные не только с регистрацией прав на недвижимое имущество, вступлением в наследство, но и с происшествиями на дорогах. Поэтому той тысячи адвокатов в Приморье явно недостаточно — их должно быть в разы больше.

**— С количеством и качеством услуг**

адвокатов более-менее понятно. А что вы скажете об оплате их услуг? Ведь за каждую бумажку требуют денег!

— На территории Российской Федерации действует закон о бесплатной юридической помощи. В нем указан перечень лиц, которым должна оказываться такая помощь. Как правило, это малоимущие, а также инвалиды 1-й и 2-й группы. Причем депутаты Законодательного собрания Приморского края могут существенно расширить этот перечень, добавив, например, обманутых дольщиков, ветеранов боевых действий, членов многодетных семей, беременных женщин и матерей с малолетними детьми, безработных и так далее. В других регионах ДФО это уже сделано. Приморские же депутаты не добавили ни одной категории нуждающихся в юрпомощи. К чему это привело? В бюджете Приморского края в прошлом году было заложено 1,9 млн рублей на оказание профессиональной бесплатной юридической помощи населению. Так вот, из 1100 приморских адвокатов только 175 выразили готовность к такой форме работы с клиентами. Фактически же бесплатную помощь в 2019 году оказали лишь 15 юристов на сумму 576 тысяч рублей.

**— Почему приморским адвокатам неинтересно оказывать помощь людям и получать за это деньги из бюджета? Им чем-то не нравятся такие клиенты?**

— Меня тоже заинтересовал этот вопрос, и я обратился с ним к адвокату, которая работает в Новосибирске. Она уже 300 или даже 400 таких консультаций дала. Как и следовало ожидать, за бесплатной помощью обращаются люди определенных социальных категорий: пожилые, инвалиды или просто попавшие в затруднительное положение граждане. К ним нужен особый подход и деликатность. Малейшее замечание может смутить такого человека, и он потеряет нить разговора. Поэтому необходима определенная методика. Нужно быть не только адвокатом, но и психологом, а это, как вы понимаете, двойная нагрузка на человека. И еще, как мне кажется, адвокаты до сих пор воспринимают бесплатную юридическую помощь населению как своего рода субботник.

**— Есть какой-то выход из сложившейся ситуации?**

— Да. Минюст подготовил соглашение с губернатором Приморского края. Он, как руководитель региона, тоже может быть инициатором расширенного списка лиц, имеющих право на бесплатную юридическую помощь. А затем предложить депутатам принять соответствующий закон.

**— Заключительный вопрос: каковы ближайшие планы в работе?**

— В апреле мы будем решать вопросы, связанные с обеспечением жильем детей-сирот. Проблема очень серьезная, хотя в регионе происходят заметные подвижки в ее разрешении. С нашей стороны рассмотрение этого вопроса проводится на уровне заместителя министра. Так что решать будем со всей ответственностью.

Записал Вадим Кочугов

«Приморская газета»: официальное издание органов государственной власти Приморского края

Почтовый адрес редакции, издателя:  
690016, г. Владивосток, ул. Марины Расковой, 2Б

И. о. главного редактора: Кочугов В. С.  
Выпускающий редактор: Тюнис И. В.  
Корректоры: Лобода С. Д., Люкшина М. И.

Тел. редакции: 8 (423) 2-400-110  
Мобильный тел. 8 914 707 81 79  
E-mail: primgazeta2@mail.ru

Тел. приемная: 8 (423) 220-97-57  
Тел. бухгалтерии: 8 (423) 221-40-29

Учредитель: Правительство Приморского края  
(690110, г. Владивосток, ул. Светланская, 22)

Издатель: Краевое государственное бюджетное учреждение «Общественное телевидение Приморья»

Выписка о регистрации от 12.11.2019  
П/И № ТУ25-00639

Тираж номера: 500 экз.  
Отпечатано: ОАО «ИПК «Дальпресс»,  
690106 г. Владивосток, Приморский край,  
пр-кт Красного Знамени, д. 10,  
тел. 245-05-45 (приемная)

Заказ 570

Время подписания в печать:  
по графику: 11.03.2020 в 18:00, по факту: 18:00

16 +

Газета распространяется бесплатно и по подписке