



ВЛАДИМИР ЛИТВИНОВ:
«На машинах водителей-новичков должны быть опознавательные наклейки — для их же безопасности» С.2



ВАСИЛИЙ УСОЛЬЦЕВ:
«Работу по привлечению сотрудников на „Радиоприбор“ начнут на следующей неделе» С.3



МИЛОШ ПАВИЧЕВИЧ:
«Серия переезжает во Владивосток, попытаемся решить исход противостояния» С.8

ПРИМОРСКАЯ ГАЗЕТА

31 МАРТА 2017 Г. • ПЯТНИЦА • № 35 (1373)



ОФИЦИАЛЬНОЕ ИЗДАНИЕ ОРГАНОВ ГОСУДАРСТВЕННОЙ ВЛАСТИ ПРИМОРСКОГО КРАЯ | WWW.ПРИМОРСКАЯГАЗЕТА.РФ

Право на подсказку

Обязанность помогать соискателям дальневосточных гектаров закрепят в законе

Россияне, чью заявку на гектар отклонили из-за занятости земельного участка, смогут рассчитывать на помощь муниципальных администраций. Соответствующую норму хотят закрепить на законодательном уровне. В Приморье такая работа уже ведется через муниципалитеты. В регионе действует центр поддержки, специалисты которого помогают участникам программы. Благодаря этому удалось в 4 раза снизить количество отказов по заявкам. Как отмечают специалисты, зачастую отказывать в выдаче земли приходится из-за того, что участки, которые маркированы как свободные, на самом деле имеют владельцев. Власти призывают приморцев скорее установить границы своих земель, чтобы данные появились на электронной карте.




Фото Глеба Ильинского

Полторы тысячи человек уже стали владельцами гектаров в Приморье

В законе сказано, что будущие владельцы дальневосточных гектаров могут сами определять границы участков. Достаточно взглянуть на специальные публичные карты, опубликованные на портале «НаДальний-Восток.рф». Если участок не отмечен как уже занятый, можно свободно отправлять заявку — ее подтвердят в течение 30 дней.

На практике процесс иногда затягивается. Дело в том, что многие земли, которые отмечены как свободные, на самом деле закрыты для соискателей — там могут располагаться немаркированные охотничьи угодья, частные территории и так далее. Либо границы выбранного участка пересекают чьи-то владения. В этом случае всю процедуру соискателям приходится начинать сначала, потому что по закону специалист должен отказать заявителю.

Чтобы упростить процедуру, Минвостокразвития подготовило поправки, обязывающие муниципальные администрации помогать людям, которые при «нарезке» гектара непреднамеренно залезли в «за-

претную зону». Об этом накануне сообщил министр РФ по развитию Дальнего Востока Александр Галушка. Однако когда именно законодатели начнут рассматривать эти поправки, министр не сообщил.

Впрочем, в Приморском крае мера уже действует: еще до того, как в край хлынул поток заявок со всех уголков России, руководство региона настоятельно рекомендовало муниципалитетам доводить до «победного» каждую заявку.

— Наша задача — максимально помочь людям при оформлении заявлений на дальневосточный гектар в Приморье, — считает губернатор Приморья Владимир Миклушевский. — Мы должны не отказывать в получении гектара, а помогать в корректировке данных.

Чтобы справиться с большим объемом заявок (а их с июня прошлого года поступило почти 29 тысяч), был создан приморский Центр поддержки получателей дальневосточного гектара, специалисты которого помогают

сформировать границы участка с учетом ограничений. Как отмечают в администрации региона, благодаря этому в Приморье удалось в четыре раза снизить количество отказов (10% в нынешнем марте по сравнению с 42% в октябре прошлого года). Однако полностью исключить негативный исход согласовательного процесса пока не удается.

Одна из причин этого — непреднамеренные территориальные споры, которые возникают между жителями Приморья и соискателями гектаров. Зачастую земли, обозначенные свободными на карте, на самом деле уже принадлежат приморцам. В основном это происходит из-за того, что собственники земли до сих пор не определили границы участков, а значит, обозначить их на карте как занятые нельзя. В частности, трудная ситуация сложилась в Надеждинском районе.

— В поселке Кипарисово, например, дальневосточные гектары можно взять на земле, где стоят дома жителей — как индивидуальные, так и многоквартир-

ные, — рассказала «Приморской газете» представитель геодезической компании «Козерог» Ирина Тычкивская. — Схожие проблемы в селе Алексеевка, поселке Стеклозаводский и частично в поселке Раздольное.

В связи с этим специалисты призывают жителей края удостовериться, что с их землей все в порядке. Это можно сделать на публичной кадастровой карте на сайте Росреестра — rosreestr.ru. Другой вариант — обратиться в МФЦ и сделать запрос сведений из Единого государственного реестра недвижимости.

В случае, если гражданин обнаружит, что данных о границах его земель нет, нужно немедленно предупредить муниципалитет, а затем обратиться к кадастровому инженеру, советуют в департаменте земельных и имущественных отношений края.

— Если житель края имеет право собственности на участок, но кадастровые работы не были проведены, следует незамедлительно обратиться с уведомлением в администрацию района, чтобы данные об участке были временно отражены на карте, то есть формально запрещены для выдачи, — объяснил и. о. директора департамента Илья Терехов.

Тем самым житель на полгода обезопасит свой участок от случайного включения в федеральную программу. За этот срок гражданину нужно вызвать кадастрового инженера, который задокументирует официальные границы участка, согласует их с соседями и составит межевой план. В среднем на эту процедуру придется затратить около месяца. После завершения межевания владельцу земли останется обратиться в кадастровую палату и завершить процедуру включения участка в государственный кадастр недвижимости. После этого права гражданина на землю оспорить никто не сможет.

Алексей Михалдык

АКТУАЛЬНО

В бюджет края возместили более 100 миллионов рублей

Контрольно-счетная палата Приморья направила в правоохранительные органы и прокуратуру материалы 10 проверок. Об этом сообщил председатель Контрольно-счетной палаты (КСП) Приморья Игорь Ватулин во время отчета на заседании регионального парламента.


— В 2016 году КСП провела 118 экспертно-аналитических и контрольных мероприятий — объем проверенных средств составил 44,5 млрд рублей. Финансовые нарушения выяв-

лены в сумме 302 млн рублей. Сумма средств, восстановленных в ходе контрольных мероприятий и возмещенных в последующем периоде в краевой бюджет, составила 105,3 млн рублей, — сообщил Игорь Ватулин.

В первую очередь специалисты КСП уделяли внимание использованию средств в таких сферах, как здравоохранение, образование, строительство и капитальный ремонт, переселение граждан из аварийного жилья, сельское хозяйство.

Андрей Черненко

РЕАЛИЗАЦИЯ ЗАКОНА О ДАЛЬНЕВОСТОЧНОМ ГЕКТАРЕ В ПРИМОРСКОМ КРАЕ



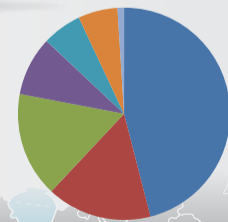
28 532 заявления на предоставление участков*
по **1 653** приняты положительные решения
1 549 договоров зарегистрировано



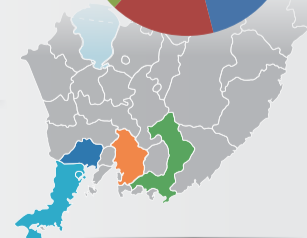
1 236 граждан обратились в Центр поддержки получателей дальневосточного гектара

*По состоянию на 30 марта 2017 года

Для чего берут гектары:
жилищное строительство — 46%
сельское хозяйство — 16%
садоводство — 16%
личное хозяйство — 9%
предприятия — 6%
базы отдыха — 6%
иное — 1%



Самые популярные муниципалитеты:
● Хасанский район
● Партизанский район
● Надеждинский район
● Шкотовский район



Источник: администрация Приморского края, Приморскстат

СИТУАЦИЯ

Подпорную стену на улице Станюковича во Владивостоке начнут строить на следующей неделе

Эксперты определились с техническим решением по укреплению откоса в районе обрушения подпорной стены во Владивостоке. Новую конструкцию возведут из буронабивных свай, подрядчики готовы приступить к работам на следующей неделе.

— Это один из наиболее эффективных способов укрепления грунтов, который применяется при сложном строительстве, при сыпучих грунтах или необходимости возведения опор под определенным наклоном. Эта технология несколько дороже других, но безопаснее, — отметил директор Дальневосточного научно-исследовательского, проектно-конструкторского и технологического института по строительству Владимир Смотриковский.

Завершить возведение новой подпорной стены необходимо до начала подготовки к новому отопительному сезону.

Напомним, в феврале во Владивостоке, в районе улицы Станюковича, 28а, часть дороги обрушилась на стройплощадку, расположенную на берегу бухты Федорова. Губернатор Приморья поручил разобраться в причинах обрушения и устранить последствия происшествия в кратчайшие сроки. В первую очередь была смонтирована временная ветка теплотрассы в обход района обрушения, а также проведены геологические исследования, подтвердившие отсутствие угрозы обрушения для соседних зданий. К разработке проекта по устранению последствий обрушения привлекли специалистов «ДальНИИС».

Андрей Черненко

КАДРЫ

Новому вице-губернатору Приморья определили полномочия

Заместитель главы Приморского края Александр Юров будет курировать вопросы энергетики, жилищно-коммунального и лесного хозяйств. Такое распоряжение дал губернатор Владимир Миклушевский.

— Появление такого опытного хозяйственника, как Юров, только усилит нашу команду, — прокомментировал Владимир Миклушевский.

Вице-губернатор Евгений Вишняков, в чьем ведомстве находятся сейчас указанные выше направления, сосредоточится на ЧС.

— Я очень доволен работой своего заместителя Евгения Вишнякова, в частности, он показал эффективную работу в период ликвидации последствий тайфуна «Лайонрок». По моему поручению он теперь займется выстраиванием эффективной системы по предупреждению и ликвидации чрезвычайных ситуаций в Приморском крае. Особенно важно начать эту работу сейчас, при вхождении территории в активную фазу паводкового и пожароопасного периодов, — заявил губернатор.

Напомним, на работу в администрацию Приморья перейдет Александр Юров, ранее курировавший в администрации Владивостока такие направления, как ТЭК, международные отношения, туризм, наружную рекламу и информацию.

В муниципальной администрации место Юрова займет Андрей Брик, долгое время занимавший должность директора приморского филиала ФГУП «Почта России».

Марина Антонова

САМЫЕ НИЗКИЕ ЦЕНЫ НА ПРОДОВОЛЬСТВЕННЫЕ ТОВАРЫ ВО ВЛАДИВОСТОКЕ

Мясо птицы замороженное (тушка), кг
Сеть супермаркетов «Реми»
103,45 руб.



Молоко пастеризованное 2,5%, л
Сеть супермаркетов «Михайловский»
53,90 руб.



Свинина замороженная, кг
Сеть супермаркетов «Реми»
199,90 руб.



Сахар-песок, кг
Сеть супермаркетов «Три кота»
48,50 руб.



Масло растительное, л
Сеть супермаркетов «Три кота»
64,50 руб.



Мука пшеничная в/с, кг
Сеть супермаркетов «Реми»
27,45 руб.



Яйцо куриное, десяток
Сеть супермаркетов «Самбери»
59,86 руб.



Картофель, кг
Сеть супермаркетов «Три кота»
25,40 руб.



Рис шлифованный, кг
Сеть супермаркетов «Михайловский»
44,90 руб.



Яблоки, кг
Сеть супермаркетов «Михайловский»
62,95 руб.

По результатам мониторинга «Приморской газеты» и краевого департамента лицензирования и торговли. Цены действительны на 30 марта

Встретят по наклейке**С 5 апреля водителей-новичков начнут штрафовать за езду без опознавательных знаков**

Фото Глеба Ильинского

Штраф для начинающего водителя составит 500 рублей

Водителям автомобилей со стажем менее двух лет грозят новые штрафы. С этого года молодые автомобилисты должны будут установить на свое авто знак «Начинающий водитель», иначе их оштрафуют на 500 рублей. А новичкам, байкерам и владельцам мопедов, запретят возить пассажиров. Соответствующие правила прописаны в постановлении правительства РФ № 333, которое вступит в силу на следующей неделе. Новые требования помогут уменьшить статистику несчастных случаев в Приморье, уверены эксперты.

Начинающим водителям запретят ездить без опознавательных знаков. Сейчас наклейка в виде желтого квадрата с черным восклицательным знаком обязательна, но за ее отсутствие не штрафуют. Со следующей недели, если автомобилиста со стажем вождения менее двух лет увидят на дороге без знака «Начинающий водитель», ему выпишут штраф на 500 рублей. Эти правила прописаны в постановлении правительства РФ от 24 марта 2017 года № 333, которое вступит в силу 5 апреля.

— На транспортных средствах, управляемых начинающими водителями, обязательно наличие опознавательного знака. В противном случае будет предупреждение или штраф в размере 500 рублей, — подтвердила «Приморской газете» старший инспектор по пропаганде регионального управления ГИБДД УМВД России Елена Иванова.

Она уточнила, что специально выявлять начинающих водителей на дорогах никто не будет. Однако если автомобилиста остановят за нарушение ПДД, то к первому штрафу может добавиться второй.

— Конечно, визуальное инспектор не сможет определить, опытный это водитель или начинающий, поскольку некоторые получают права и в 40, и в 50 лет, — отметила Елена Иванова. — Но если водителя остановят за непристегнутый ремень, инспектор обязательно проверит стаж вождения. И если выяснится, что он водит меньше двух лет, а наклейки опознавательной нет, придется заплатить два штрафа.

Также начинающим водителям придется заплатить штраф за буксировку другого транспортного средства. С 2017 года правилами установлено, что этим могут заниматься только опытные автомобилисты со стажем вождения более двух лет. Нарушение

данной нормы будет классифицироваться как административное правонарушение (ст. 12.21 КоАП РФ), штраф составит 500 рублей.

Оба требования к начинающим водителям вполне разумны и действительно помогут снизить количество ДТП и несчастных случаев на дорогах, считают эксперты. Правда, стаж в два года специалисты называют чрезмерным требованием.

— Мне кажется, что автолюбителю достаточно 8-12 месяцев, чтобы освоиться на дорогах, — заявил «Приморской газете» представитель регионального отделения Федерации автомобилистов России Владимир Литвинов. — В целом же с изменениями я согласен. Считаю, что все машины начинающих водителей должны быть оснащены специальными знаками — это для их же собственной безопасности. Другие водители, видя такой знак, будут вести машину аккуратнее, так что на дорогах станет безопаснее.

Еще одно нововведение касается мотоциклистов и владельцев мопедов: им запретили перевозить пассажиров. Ограничение распространяется на водителей со стажем меньше двух лет.

«Перевозка людей на мотоцикле должна осуществляться водителем, имеющим водительское удостоверение на право управления транспортными средствами категории „А“ или подкатегории „А1“ в течение двух и более лет, перевозка людей на мопеде должна осуществляться водителем, имеющим водительское удостоверение на право управления ТС любой категории или подкатегории в течение двух и более лет», — сказано в постановлении правительства РФ № 333. Если начинающий водитель нарушит это правило, его оштрафуют на 500 рублей.

Опытные мотоциклисты уверены, что новые требования обоснованы: за год невозможно научиться хорошо управлять мотоциклом. В то время как перевозить пассажиров должны только опытные байкеры.

— Умение ездить на байке — это умение предугадывать ситуацию, многие начинающие байкеры этим не владеют, — рассказал «Приморской газете» президент приморского байк-клуба «Железные ангелы» Андрей Парошкин. — Неопытные мотоциклисты со стажем меньше двух лет не должны перевозить пассажиров, я с этим абсолютно согласен.

Александра Заскалето

НОВЫЕ ШТРАФЫ ДЛЯ ВОДИТЕЛЕЙ-НОВИЧКОВ

Начинающий водитель
— автомобилист со стажем меньше 2 лет



За что оштрафуют?

За езду без знака «Начинающий водитель»
За буксировку чужого автомобиля
За перевозку пассажиров на мотоцикле или мопеде



Какой размер штрафа?
500 рублей во всех случаях



С какого числа уже могут штрафовать?
С 5 апреля



108 ДТП произошло по вине водителей-новичков в Приморье с января по март 2017 года
144 человека пострадали, **11 человек** погибли

Источник: управление ГИБДД УМВД России по Приморскому краю

Пора на работу

Со следующей недели на «Радиоприбор» начнут набирать сотрудников

В минувший понедельник в Управлении Росреестра по Приморскому краю зарегистрировали договоры аренды недвижимости завода «Радиоприбор», заключенные между предприятием и Дубненским машиностроительным заводом (ДМЗ). Завершение данной процедуры позволяет начать набор сотрудников в новый филиал. В первых числах апреля в Приморский край приедут специалисты по набору сотрудников, они проведут полную инвентаризацию имущества предприятия и начнут принимать людей на работу. К концу нынешнего года численность рабочих на заводе должна возрасти до 600-700 человек.

Людей на «Радиоприбор» будут набирать для работы по новому гособоронзаказу. Руководство предприятия подписало контракт с представителями Минобороны в прошлом году. Стороны заключили трехлетний контракт. Детали его пока не стали достоянием общественности, поскольку связаны с обеспечением обороноспособности страны.

По словам вице-губернатора Приморского края Василия Усольцева, работа по привлечению сотрудников на производство начнется уже в начале следующей недели.

— Со вторника, 4 апреля, в Приморье заезжает группа от Дубненского машиностроительного завода по набору кадров, — рассказал Василий Усольцев. — Специалисты также займутся инвентаризацией имущества завода, необходимой для запуска производства.

Планируется, что численность рабочих на заводе на конец текущего года составит около 600-700 человек.

Напомним, сложная финансовая ситуация на «Радиоприборе» сложилась еще в конце 2014 года. Собственник предприятия Игорь Борбот, который сейчас находится в бегах в США, вывел около 700 млн рублей, чем поставил завод под удар. На подорожавшего в крупной краже денег завели уголовное дело, однако ожидать завершения судебного производства некогда — под угрозой лишения рабочего места



Фото Дмирия Калиновского/Фотобанк Лори

Предполагается, что к концу этого года на «Радиоприборе» будут трудиться 600-700 человек

оказались более тысячи высококвалифицированных работников.

Дошло до того, что «Радиоприбор» прошел процедуру банкротства и, чтобы продолжить работу, стал филиалом Дубненского машиностроительного завода.

Несмотря на то что «Радиоприбор» — частное предприятие, администрация Приморского края предприняла все возможные меры для того, чтобы сохранить завод. В том числе, по инициативе губернатора Владимира Миклушевского из резервного фонда края работникам выплатили почти 180 млн рублей. Эти средства пошли на частичное погашение долгов по зарплате.

— Решение беспрецедентное, но мы не могли не включиться в ситуацию, учитывая бедственное положение, в которое попали люди, — заявил глава края. — Очень важно сохранить коллектив, высококвалифицированный, трудолюбивый, опытный, решающий важную государственную задачу.

Выплаты остальных долгов по заработной плате будут осуществляться после реализации имущества завода — этим займется конкурсный управляющий. Вовлеченное в технологический процесс имущество будет сформировано как единый лот и продано по особому порядку, при этом производственный процесс не прекратится.

Невовлеченное имущество будет распродано по частям.

Эксперты позитивно оценили получение «Радиоприбором» нового гособоронзаказа. Возобновление работы создаст условия для постепенного восстановления предприятия, однако только в том случае, если вовремя будет проведена модернизация.

— Гособоронзаказ — это вариант, который гарантированно обезопасит предприятие от проблем с платой по контракту. Государство обеспечит хороший бюджет и будет переводить деньги в срок, — отметила замдиректора приморского филиала Академии народного хозяйства и госслужбы при президенте РФ Елена Бережнова. — Это шаг к возрождению промышленности на Дальнем Востоке. Добились определенного прогресса: заключили контракт, появятся рабочие места, но для дальнейшего расширения производства руководству предприятия придется думать, как привлечь высококвалифицированных специалистов и обучить своих сотрудников, чтобы они могли производить всю продукцию, которая необходима государству. Потребуется модернизация оборудования. Как раз на эти цели и может пойти выручка с нового госконтракта.

Леонид Крылов

Леонид Крылов

КРАЙ

Два дополнительных центра по установке «ГЛОНАСС» появились в Приморье

АО «ГЛОНАСС» заключило еще два соглашения с сертифицированными центрами по установке устройств вызова экстренных оперативных служб на подержанные автомобили в Приморье. В ближайшее время список агентов компании в крае будет пополнен.

Компания-оператор государственной автоматизированной информационной системы «ЭРА-ГЛОНАСС» аккредитовала еще два центра на Дальнем Востоке — право устанавливать устройства вызова экстренных служб на подержанные иномарки получили ООО «Дальтест» и ИП Василец Светлана Сергеевна. Ранее, 23 марта, АО «ГЛОНАСС» заключило соглашение с «Сумотори-Автопорт», где было установлено первое тестовое устройство на подержанный японский автомобиль.

Массовая установка системы «ЭРА-ГЛОНАСС» в Приморье начнется в начале апреля, когда в регион прибудет первая тысяча устройств. Обращаться можно по адресам:

- мастерские «Сумотори-Автопорт» — Артем, Тульская, 2 и Первая Рабочая, 91;
- ИП Василец — Владивосток, Баляева, 48А, строение 6;
- центры «Дальтест» — Адмирала Кузнецова, 80А, строение 1; Чкалова, 12А.

Леонид Крылов

АКТУАЛЬНО

На Новошахтинском разрезе реконструируют очистные сооружения

Строительно-монтажные работы по реконструкции системы очистки сточных карьерных вод на Новошахтинском угольном разрезе в Михайловском районе планируют начать во второй половине 2017 года.

Как сообщили в департаменте природных ресурсов и охраны окружающей среды Приморского края, сейчас АО «Приморскуголь» согласовывает проектную документацию и проходит государственную экспертизу.

— Реконструкция системы очистных сооружений разрезноуправления «Новошахтинское» включает в себя строительство двухсекционного пруда-отстойника карьерных вод со специальными камерами гашения напора, — уточнили специалисты департамента. — После модернизации системы очистки уменьшится выброс отходов угольного производства в почву и воду.

Отметим, новое оборудование установят и на приморских котельных, которое позволит улучшить экологическую

обстановку в муниципалитетах Приморья.

Так, планируется установить специальные фильтры для очистки выбросов из котельных в Чугуевском районе, а также золоуловители на двух котельных в Пограничном районе.

Кроме этого, запланировано техническое переоборудование мазутных котельных № 2, № 23 и строительство тепловой сети в Уссурийске. Еще на четырех котельных Уссурийска будет заменено оборудование — на реконструкцию предусмотрено более 70 млн рублей.

Как отметил вице-губернатор Приморского края Евгений Вишняков, современное оборудование отвечает всем техническим и экологическим требованиям.

— Разработанный комплекс мероприятий позволит не только оздоровить экологию в городах и районах Приморья, но и повысить качество теплоснабжения в муниципалитетах, — подчеркнул заместитель главы региона.

Леонид Крылов

ЧУГУЕВСКИЙ РАЙОН

Через реку Извилинка начали строить мост

В Чугуевском районе началось строительство моста через реку Извилинка взамен пострадавшего в результате тайфуна «Лайонрок». Генеральный подрядчик работ — АО «Примавтодор».

Как сообщили специалисты «Примавтодора», сейчас сооружают временный мост, на который будет переведено движение автотранспорта.

— Смонтированы три опоры моста, рабочие приступают к монтажу металлических балок пролетного строения. Одновременно строители отсыплют подходы к мосту, — рассказали в «Примавтодоре».

Отметим, в 2017 году сотрудники «Примавтодора» восстановят семь мостов, пострадавших в результате тайфуна «Лайонрок». На эти цели из краевого и федерального бюджетов направят более 570 миллионов рублей.

Всего в крае в 2017 году планируется завершить восстановление 24 мостов. Еще восемь мостов, в Чугуевском и Тернейском районах, — в 2018 году.

Леонид Крылов

Конкурсные торги

Информационное сообщение о проведении торгов в форме открытого аукциона по продаже земельных участков

Администрация Кировского муниципального района сообщает о проведении открытого аукциона по продаже земельного участка. Аукцион проводится 03.05.2017 в 11-00 часов по местному времени по адресу: Приморский край, Кировский район, пгт. Кировский, улица Советская, дом 57, кабинет № 202. Регистрация участников аукциона состоится 03.05.2017 с 10-30 часов до 11-00 часов по месту проведения аукциона.

Организатор аукциона: Администрация Кировского муниципального района. Адрес местонахождения: Приморский край, Кировский район, пгт.Кировский, улица Советская, дом 57. Официальный сайт: <http://www.primorsky.ru/authorities/local-government/kirovsky/>, электронный адрес: zemlya@kirovsky-mr.ru; факс: 8-42354-21703; телефон: 8-42354-21391.

Основания для проведения аукциона: постановление администрации Кировского муниципального района от 27.03.2017 года № 81 «О проведении торгов в форме открытого аукциона по продаже земельного участка».

Форма аукциона и подачи предложений: открытый аукцион по составу участников и по форме подачи предложений о цене.

Срок принятия решения об отказе в проведении торгов: Организатор аукциона вправе отказаться от проведения аукциона не позднее, чем за 5 (пять) календарных дней до даты проведения аукциона. Не позднее 5 (пяти) рабочих дней со дня принятия указанного решения организатор аукциона публикует извещение об отказе в проведении аукциона в районной газете «Сельская новь», размещает его на официальном сайте администрации Кировского муниципального района в сети Интернет: <http://www.primorsky.ru/authorities/local-government/kirovsky/>, уведомляет всех претендентов (участников аукциона) и возвращает в течение 3 (трех) рабочих дней внесенные ими задатки.

Предмет аукциона и характеристика объектов: указаны в приложении 1 к настоящему информационному сообщению.

Место проведения аукциона: Приморский край, Кировский район, пгт.Кировский, улица Советская, дом 57, кабинет № 202.

Расчетный счет, на который должен быть перечислен задаток:

УФК по Приморскому краю (Администрация Кировского муниципального района) л/счет 05203006200, ИНН 2516002848, КПП 251601001, р/с 40302810805073000079 в Дальневосточном ГУ Банка России г.Владивосток, БИК 040507001. Назначение платежа: задаток за участие в аукционе.

Настоящее информационное сообщение (извещение) является офертой для заключения договора о задатке в соответствии со статьей 437 Гражданского кодекса Российской Федерации, а подача претендентом заявки и перечисление задатка являются акцептом такой оферты, после чего договор о задатке считается заключенным в письменной форме.

Поступление задатка на расчетный счет организатора аукциона: не позднее 02.05.2017. Участникам аукциона, не победившим в нем, задатки будут возвращены в течение 3 (трех) рабочих дней со дня подписания протокола о результатах аукциона по продаже земельных участков.

Заявка об участии в аукционе: предоставляется претендентом (лично или через своего представителя) в письменном виде по форме, прилагаемой организатором аукциона (приложение № 2 к настоящему информационному сообщению).

Дата и время начала приема заявок с прилагаемыми документами: Прием заявок осуществляется со следующего дня после опубликования извещения с 9-00 до 17-00 часов ежедневно, кроме выходных и праздничных дней, обед с 13-00 до 14-00 часов.

Дата и время окончания приема заявок с прилагаемыми документами: 28.04.2017 до 16-00 часов.

Адрес места приема заявок с прилагаемыми документами: Приморский край, Кировский район, пгт.Кировский, улица Советская, дом 57, каб.106. Контактный телефон: 8-42354-21-3-91.

Перечень документов, предоставляемых претендентами для участия в аукционе:

1. Заявка на участие в аукционе по установленной организатором аукциона форме (приложение № 2 к настоящему информационному сообщению) с указанием реквизитов банковского счета для возврата задатка – 2 экземпляра.
2. Платежный документ с отметкой банка плательщика об исполнении для подтверждения перечисления претендентом установленного в настоящем извещении о проведении аукциона задатка в счет обеспечения оплаты приобретаемого на аукционе земельного участка (оригинал и копия).
3. Документ, удостоверяющий личность претендента (копия). При подаче заявки претендент предъявляет документ, удостоверяющий личность.
4. В случае подачи заявки представителем претендента по доверенности, предъявляется доверенность (оригинал и копия).

5. Юридическое лицо дополнительно прилагает к заявке нотариально заверенные копии учредительных документов и свидетельства о государственной регистрации юридического лица, а также выписку из решения уполномоченного органа юридического лица о совершении сделки (если это необходимо в соответствии с учредительными документами претендента и законодательством государства, в котором зарегистрирован претендент).

6. Выписка из ЕГРЮЛ (срок давности выдачи не более одного месяца).

7. Опись представленных документов – 2 экземпляра.

Копии документов, предоставленных претендентами для участия в аукционе, участникам аукциона не возвращаются.

Заявитель не допускается к участию в аукционе по следующим основаниям:

1. Заявка подана лицом, в отношении которого законодательством Российской Федерации и принятыми в соответствии с ними муниципальными правовыми актами органов местного самоуправления Кировского муниципального района установлены ограничения в приобретении в собственность земельных участков из земель сельскохозяйственного назначения.
2. Представлены не все документы, указанные в настоящем информационном сообщении о проведении аукциона (за исключением предложений о цене или размере арендной платы), или оформление представленных документов не соответствует законодательству Российской Федерации и принятым в соответствии с ним муниципальными правовыми актами органов местного самоуправления Кировского муниципального района.
3. Заявка подана лицом, не уполномоченным претендентом на осуществление таких действий.
4. Не поступление задатка на счет, указанный в настоящем извещении о проведении аукциона, до дня определения участников аукциона.

Отказ в допуске к участию в торгах по иным основаниям не допускается.

Организатор аукциона в течение 3 (трех) рабочих дней со дня оформления протокола приема заявок на участие в аукционе возвращает внесенный задаток заявителю, не допущенному к участию в аукционе.

Заявитель имеет право отозвать принятую организатором аукциона заявку до дня окончания срока приема заявок, уведомив об этом в письменном виде организатора аукциона. Организатор аукциона возвращает внесенный задаток заявителю в течение 3 (трех) рабочих дней со дня регистрации отзыва заявки. В случае отзыва заявки заявителем позднее дня окончания срока приема заявок задаток возвращается в порядке, установленном для участников аукциона.

Дата, время и место определения участников аукциона: 02.05.2017 в 10-00 часов по адресу: Приморский край, Кировский район, пгт.Кировский, улица Советская, дом 57, кабинет №202.

К участию в торгах допускаются лица, подавшие заявки установленной формы не позднее указанного срока и предоставившие документы, при условии поступления сумм задатков на указанный в извещении расчетный счет.

Заявитель становится участником аукциона с момента подписания организатором протокола о признании претендентов участниками аукциона по продаже земельных участков.

Дата, место и время проведения аукциона, место и срок подведения итогов торгов: 03.05.2017 в 11-00 часов по адресу: Приморский край, Кировский район, пгт.Кировский, улица Советская, дом 57, кабинет №202.

Порядок определения победителя: Победителем аукциона признается участник, предложивший наибольшую цену продажи земельного участка.

Результаты торгов оформляются протоколом о результатах аукциона по продаже земельных участков.

Организатор аукциона в течение 3 (трех) рабочих дней со дня подписания протокола о результатах аукциона возвращает задаток лицам, участвовавшим в аукционе, но не победившим в нем.

Организатор аукциона в случаях, если аукцион был признан несостоявшимся, вправе объявить о проведении повторного аукциона. При этом могут быть изменены условия аукциона.

Аукцион признается несостоявшимся в случае, если:

1. В аукционе участвовали менее 2 (двух) заявителей.
2. После трехкратного объявления начальной цены предмета аукциона ни один из участников аукциона не заявил о своем намерении приобрести предмет аукциона по начальной цене.
3. Победитель аукциона уклонился от подписания протокола о результатах аукциона по продаже земельных участков, заключения договора купли-продажи земельного участка.

Место, дата и время осмотра земельных участков: Осмотр земельных участков, являющихся предметом аукциона, проводится самостоятельно претендентами с 03.04.2017 по 28.04.2017 года на местности: месте расположения земельного участка. Для указанных целей организатор аукциона предоставляет претендентам аукциона необходимую информацию.

Организатор аукциона вправе проводить осмотр земельных участков совместно с претендентами аукциона. Данный осмотр проводится только после предварительного согласования даты и времени осмотра с 9-00 до 17-00 часов ежедневно, кроме выходных и праздничных дней.

Срок заключения договора купли-продажи земельного участка: договор купли-продажи земельного участка подлежит заключению в течение 5 (пяти) рабочих дней со дня подписания протокола о результатах аукциона по продаже земельного участка.

Условия и сроки оплаты стоимости земельного участка победителем: Оплата осуществляется единовременным платежом в течение 10 (десяти) календарных дней с момента подписания договора купли-продажи земельного участка. Внесенный победителем аукциона задаток засчитывается в оплату цены приобретаемого земельного участка.

Разъяснения по вопросам участия в аукционе относительно условий разрешенного использования земельного участка можно получить по месту, дате и времени приема заявок.

Проект договора купли-продажи земельного участка указан в приложении № 3 к настоящему информационному сообщению.

Приложения к информационному сообщению:

- Приложение № 1: Предмет аукциона и характеристика объекта;
- Приложение № 2: Форма заявки на участие в аукционе и описи документов
- Приложение № 3: Проект договора купли-продажи земельного участка

Приложение № 1 к Информационному сообщению о проведении открытого аукциона по продаже земельного участка

Лот № 1

Предмет договора купли-продажи: земельный участок.
Цена предмета договора купли-продажи: согласно протоколу о результатах аукциона по продаже земельных участков

Категория земель: земли сельскохозяйственного назначения

Местоположение и границы земельного участка: Местоположение установлено относительно ориентира, расположенного за пределами участка. Ориентир жилой дом. Участок находится примерно в 8700 м от ориентира по направлению на юго-запад. Почтовый адрес ориентира: край Приморский, район Кировский, с. Комаровка, ул. Советская, 17. Границы земельного участка указаны в утвержденной постановлением администрации Кировского муниципального района схеме расположения границ земельного участка от 02.12.2016 года №408.

Площадь земельного участка: 4124610 кв.м.

Кадастровый номер земельного участка: 25-05-010508:177.

Вид разрешенного использования земельного участка: для сельскохозяйственной деятельности.

Вид права: собственность.

Начальная цена продажи земельного участка: 4 172 000 (Четыре миллиона сто семьдесят две тысячи) рублей 00 копеек.

Размер задатка: 834 400 (Восемьсот тридцать четыре тысячи четыреста) рублей 00 копеек – 20 % от начальной цены.

Шаг аукциона: 125 160 (Сто двадцать пять тысяч сто шестьдесят) рублей 00 копеек – 3 % от начальной цены.

Обременения (ограничения) в использовании земельного участка: в соответствии со сведениями ГКН.

Приложение № 2 к Информационному сообщению о проведении открытого аукциона по продаже земельного участка

ФОРМА ЗАЯВКА НА УЧАСТИЕ В ОТКРЫТОМ АУКЦИОНЕ ПО ПРОДАЖЕ ЗЕМЕЛЬНЫХ УЧАСТКОВ

(Ф.И.О. претендента, наименование юридического лица) проживающего по адресу (адрес местонахождения юридического лица):

(сведения о регистрации претендента по месту жительства, юридический адрес) в лице представителя: _____

(Ф.И.О. представителя, документ, подтверждающий полномочия) Паспорт: серия _____ № _____ выдан _____

(реквизиты и паспортные данные претендента, представителя) ИНН: _____ СНИЛС _____

(реквизиты свидетельства о постановке на налоговый учет претендента) Банковские реквизиты: _____

(реквизиты банковского счета претендента для возврата задатка; номер контактного телефона претендента)

1. Ознакомившись с информационным сообщением о проведении аукциона по продаже земельного участка, местоположение которого установлено относительно ориентира, расположенного за пределами участка. Ориентир жилой дом. Участок находится примерно в 8700 м от ориентира по направлению на юго-запад. Почтовый адрес ориентира: край Приморский, район Кировский, с. Комаровка, ул. Советская, 17, из земель сельскохозяйственного назначения, площадью 4124610 м², опубликованном в районной газете «Сельская новь», «Приморской газете» и размещенном на официальном сайте администрации Кировского муниципального района в сети «Интернет» (<http://www.primorsky.ru/authorities/local-government/kirovsky/>), прошу принять настоящую заявку на участие в аукционе по продаже земельного участка.

2. Подать настоящую заявку:
- 2.1. Подтверждаю свое участие в аукционе по продаже земельного участка.
- 2.2. Гарантирую достоверность сведений, указанных в заявке и приложенных к ней документах, и подтверждаю право организатора аукциона запрашивать в уполномоченных органах и организациях информацию, подтверждающую представленные сведения.

3. Претендент обязуется:

- 3.1. Соблюдать условия проведения аукциона, предусмотренные в информационном сообщении об аукционе, Земельном кодексе Российской Федерации, Гражданском кодексе Российской Федерации.
- 3.2. В случае признания победителем аукциона:
 - 3.2.1. Подписать протокол о результатах аукциона по продаже земельного участка.
 - 3.2.2. Подписать договор купли-продажи земельного участка, составленный в соответствии с опубликованным (размещенным) проектом договора, в течение 5 (пяти) рабочих дней с момента подписания протокола о результатах аукциона по продаже земельного участка.
 - 3.2.3. Не позднее 10 (десяти) календарных дней внести на расчетный счет, указанный в договоре купли-продажи земельного участка, сумму денежных средств, определенную по итогам аукциона по продаже земельного участка.
 - 3.2.4. Произвести государственную регистрацию договора купли-продажи земельного участка и государственной регистрации перехода права собственности в Управлении Федеральной службы государственной регистрации, кадастра и картографии по Приморскому краю.

4. Претендент осведомлен о состоянии земельного участка, порядке и сроках отзыва настоящей заявки, праве организатора аукциона отказать от проведения аукциона не позднее чем за 5 (пять) календарных дней до назначенной даты проведения аукциона, и согласен с тем, что организатор аукциона не несет ответственности за ущерб, который может быть причинен Претенденту отменой аукциона, если данные действия предусмотрены федеральным законодательством и принятыми в соответствии с ним муниципальными правовыми актами органов местного самоуправления Кировского муниципального района.

5. Со сведениями, изложенными в извещении о проведении аукциона на продажу земельного участка, с условиями заключения договора купли-продажи земельного участка ознакомлен (а) и согласен (а).

6. О принятом решении о допуске к участию в аукционе меня (лица, представителем которого я являюсь) прошу сообщить (нужное подчеркнуть):

- по почте на адрес: _____;
- по электронной почте на адрес: _____;

Приложение: Опись документов на 1 листе и документы согласно описи на _____ листах.

Претендент (его полномочный представитель): _____ / _____ / (подпись) (Ф.И.О.)

« _____ » _____ 201 ____ г.

Заявка № _____ принята в « _____ » час « _____ » мин « _____ » _____ 201 ____ г. (дата, время, регистрационный номер)

ФОРМА

ОПИСЬ ДОКУМЕНТОВ, ПРЕДСТАВЛЯЕМЫХ ДЛЯ УЧАСТИЯ В ОТКРЫТОМ АУКЦИОНЕ ПО ПРОДАЖЕ ЗЕМЕЛЬНЫХ УЧАСТКОВ

Я, _____ (Ф.И.О. претендента) настоящим подтверждаю, что для участия в открытом аукционе по продаже земельных участков мною направляются нижеперечисленные документы:

| №№ п/п | Наименование документа | Кол-во страниц |
|--------|---|----------------|
| 1 | Заявка на участие в аукционе по продаже земельных участков | |
| 2 | Платежный документ, с отметкой банка плательщика об исполнении для подтверждения перечисления претендентом установленного в настоящем извещении о проведении аукциона задатка, в счет обеспечения оплаты приобретаемого на аукционе земельного участка (оригинал и копия) | |
| 3 | Документ, удостоверяющий личность претендента (копия) | |
| 4 | Нотариально заверенная доверенность представителя претендента по доверенности (оригинал и копия) | |
| 5 | Свидетельство о постановке на налоговый учет претендента (копия) | |
| 6 | Выписка из ЕГРЮЛ | |

Приложение № 3 к Информационному сообщению о проведении открытого аукциона по продаже земельного участка

ФОРМА

ДОГОВОР № _____ КУПЛИ-ПРОДАЖИ ЗЕМЕЛЬНОГО(ЫХ) УЧАСТКА(ОВ)

Пгт.Кировский « _____ » _____ 201 ____ года Администрация Кировского муниципального района, именуемая в дальнейшем «Продавец», в лице главы Кировского муниципального района Камнева Аркадия Петровича, действующего на основании Устава Кировского муниципального района, с одной стороны,

и _____, 1. в отношении физического лица _____ года рождения, место рождения: _____, паспорт серии № _____, выдан _____, « _____ » _____ г., зарегистрирован по адресу: _____,

2. в отношении юридического лица в лице _____, именуемый(ая) в дальнейшем «Покупатель», с другой стороны,

в соответствии с протоколом о результатах аукциона по продаже земельного участка от « _____ » _____ 201 ____ № _____ заключили настоящий Договор (далее – Договор) о нижеследующем:

1. Предмет договора

1.1. Продавец обязуется передать в собственность Покупателя земельный участок общей площадью 4124610 кв.м, местоположение которого установлено относительно ориентира, расположенного за пределами участка. Ориентир жилой дом. Участок находится примерно в 8700 м от ориентира по направлению на юго-запад. Почтовый адрес ориентира: край Приморский, район Кировский, с. Комаровка, ул. Советская, 17, из земель сельскохозяйственного назначения, с кадастровым номером 25-05-010508:177, разрешенный вид использования: для сельскохозяйственной деятельности (далее – Земельный участок), а Покупатель, в свою очередь, обязуется принять Земельный участок по акту приема-передачи, являющемуся неотъемлемой частью настоящего Договора, и оплатить его стоимость, в соответствии с условиями настоящего Договора.

1.2. До заключения настоящего Договора Земельный участок, указанный в пункте 1.1. настоящего Договора, никому не отчужден, не заложен, в споре не состоит, в доверительное управление, в аренду, в качестве вклада в уставный капитал юридических лиц не передан, иными правами третьих лиц не обременен.

2. Цена по Договору и порядок расчетов

2.1. Согласно протоколу о результатах аукциона по продаже земельного участка от 03.05.2017 года стоимость Земельного участка составляет _____ (_____) рублей.

2.2. Внесенный Покупателем - победителем аукциона по продаже земельного участка задаток в сумме 834 400 (Восемьсот тридцать четыре тысячи четыреста) рублей 00 копеек засчитывается в оплату приобретаемого в собственность Земельного участка.

2.3. За вычетом суммы задатка, Покупатель обязан оплатить за приобретаемый Земельный участок сумму _____

ПРИМОРСКАЯ ГАЗЕТА

(_____) рублей в течение 10 (десяти) календарных дней с момента заключения настоящего Договора на расчетный счет: Управление Федерального казначейства по Приморскому краю (Администрация Кировского муниципального района), ИНН 2516002848, КПП 251601001, ОКТМО 05612428, р/с 4010181090000010002 в Дальневосточном ГУ Банка России г.Владивосток, БИК 040507001, код дохода 951 114 06013 10 0000 430.

- Моментом оплаты считается день зачисления денежных средств на вышеуказанный расчетный счет Продавца.
- 2.4. Оплата стоимости Земельного участка производится Покупателем в рублях в безналичной форме.
- 2.5. До полной оплаты Покупателем стоимости Земельного участка, Земельный участок является предметом залога.
- 2.6. Все расходы по государственной регистрации настоящего Договора и государственной регистрации перехода права собственности в соответствии с условиями настоящего Договора несет Покупатель.

3. Обязательство, исполнение которого обеспечено залогом

- 3.1. Предметом залога является Земельный участок, указанный в пункте 1.1. настоящего Договора, обеспечивающий исполнение Покупателем его обязанности по оплате стоимости Земельного участка. Земельный участок признается находящимся в залоге у Продавца с момента передачи Земельного участка Покупателю и до его полной оплаты.
- 3.2. Предмет залога обеспечивает также уплату Продавцу сумм, причитающихся ему:
 - 3.2.1. В возмещении убытков и (или) в качестве неустойки (штрафа, пени) вследствие неисполнения, просрочки исполнения или иного ненадлежащего исполнения обеспеченного предметом залога обязательства.
 - 3.2.2. В виде процентов за неправомерное пользование чужими денежными средствами, предусмотренных обеспеченным предметом залога обязательством.
 - 3.2.3. В возмещение судебных издержек и иных расходов, вызванных обращением взыскания на заложенное имущество.
 - 3.2.4. В возмещение расходов по реализации заложенного Земельного участка.
- 3.3. Предмет залога обеспечивает требования Покупателя в том объеме, какой имеется к моменту их удовлетворения за счет заложенного Земельного участка.
- 3.4. В отношении предмета залога Покупатель обязан:
 - 3.4.1. Не совершать действий, влекущих прекращение права залога или уменьшение стоимости заложенного Земельного участка.
 - 3.4.2. Принимать меры, необходимые для защиты предмета залога от посягательств третьих лиц;
 - 3.4.3. Не препятствовать Продавцу производить осмотр предмета залога в период действия настоящего Договора;
 - 3.4.4. Гарантировать Продавцу, что предмет залога не будет перезаложено до момента исполнения обеспеченного залогом обязательства в полном объеме;
 - 3.4.5. Немедленно сообщить Продавцу сведения об изменениях, произошедших с предметом залога, о посягательствах третьих лиц на предмет залога, о возникновении угрозы утраты или повреждения предмета залога.
 - 3.4.6. Не отчуждать, не переуступать предмет залога третьим лицам без письменного согласия Продавца.
 - 3.4.7. Принимать все меры, необходимые для обеспечения сохранности предмета залога.
 - 3.4.8. Нести риск случайной гибели или случайного повреждения предмета залога.
 - 3.4.9. Застраховать за свой счет предмет залога в полной стоимости от рисков утраты и повреждения.
- Покупатель вправе владеть и пользоваться предметом залога в соответствии с его прямым назначением и получать доходы от использования предмета залога, обеспечивая его сохранность.
- 3.5. В отношении предмета залога Продавец вправе:
 - 3.5.1. Проверять по документам и фактически наличие, состояние и условия использования предмета залога.
 - 3.5.2. Требовать от Покупателя принятие мер, предусмотренных законодательством Российской Федерации, необходимых для сохранения предмета залога.
 - 3.5.3. Обратиться взыскание на предмет залога до наступления срока исполнения обеспеченного залогом обязательства в случаях, предусмотренных законодательством Российской Федерации.
 - 3.5.4. Выступать в качестве третьего лица в судебном заседании, где предметом спора указан Земельный участок, являющийся предметом залога по настоящему Договору.

4. Права и обязанности сторон

- 4.1. Продавец обязуется:
 - 4.1.1. Предоставить Покупателю сведения, необходимые для исполнения условий, установленных настоящим Договором.
 - 4.1.2. Передать Покупателю Земельный участок, указанный в пункте 1.1. настоящего Договора, по акту приема-передачи, который является неотъемлемой частью настоящего Договора, в течение 3 (трех) рабочих дней с момента подписания настоящего Договора.
 - 4.2. Покупатель обязан:
 - 4.2.1. Оплатить стоимость Земельного участка в порядке и сроки, определенные настоящим Договором.
 - 4.2.2. Не позднее 5 (пяти) рабочих дней с момента подписания настоящего Договора принять Земельный участок, указанный в пункте 1.1. настоящего Договора, по акту приема-передачи, который является неотъемлемой частью настоящего Договора.
 - 4.2.3. Не позднее 30 (тридцати) календарных дней с момента подписания настоящего Договора осуществить за свой счет регистрацию перехода права собственности на Земельный участок и государственную регистрацию настоящего Договора в Управлении Федеральной службы государственной регистрации, кадастра и картографии по Приморскому краю.
 - 4.2.4. Использовать Земельный участок, указанный в пункте 1.1. настоящего Договора, в соответствии с установленной категорией земель и разрешенным видом использования.
 - 4.2.5. Предоставлять информацию о состоянии Земельного участка по запросам соответствующих органов государственной власти и органов местного самоуправления, создавать необходимые условия для контроля за установленным порядком использования Земельным участком, а также обеспечивать доступ и проход на Земельный участок их представителей.

5. Ответственность сторон

- 5.1. Стороны несут ответственность за невыполнение либо ненадлежащее исполнение условий Договора в соответствии с законодательством Российской Федерации.
- 5.2. За нарушение срока внесения платежа, определенного в пункте 2.3. настоящего Договора, Покупатель выплачивает Продавцу пени в размере 1 % от стоимости Земельного участка, указанной в пункте 2.3. настоящего Договора, за каждый календарный день просрочки. Пени перечисляются в порядке, предусмотренном пунктом 2.3. настоящего Договора.
- 5.3. За нарушение срока приема Земельного участка, указанного в пункте 1.1. настоящего Договора, Покупатель выплачивает Продавцу штраф в размере 10 % от стоимости Земельного участка, указанной в пункте 2.3. настоящего Договора.
- 5.4. Просрочка внесения денежных средств в счет оплаты Земельного участка в срок, указанный в пункте 2.3. настоящего Договора, не может составлять более 30 (тридцати) календарных дней (далее – допустимая просрочка).
- Просрочка свыше 30 (тридцати) календарных дней считается отказом Покупателя от исполнения обязательств по оплате Земельного участка, установленных настоящим Договором.
- Продавец в течение 3 (трех) рабочих дней с момента истечения допустимой просрочки, направляет Покупателю письменное уведомление, с даты отправления которого Договор считается расторгнутым, и все обязательства Сторон по Договору прекращаются. В указанном случае оформление Сторонами дополнительного соглашения о расторжении настоящего Договора не требуется, задаток, внесенный Покупателем ему не возвращается.

6. Порядок разрешения споров

- 6.1. Споры и разногласия, возникающие при исполнении настоящего Договора, разрешаются путем переговоров между сторонами.
- 6.2. В случае невозможности разрешения споров путем переговоров стороны передают их на рассмотрение в суд общей юрисдикции по месту нахождения Продавца.

7. Срок действия Договора

7.1. Настоящий Договор вступает в силу с момента его государственной регистрации в Управлении Федеральной регистрационной службы государственной регистрации, кадастра и картографии по Приморскому краю и действует до полного исполнения Сторонами обязательств по настоящему Договору или до расторжения настоящего Договора в случаях, предусмотренных законодательством Российской Федерации и условиями настоящего Договора.

8. Заключительные положения

- 8.1. Все изменения и дополнения к настоящему Договору должны быть составлены в письменной форме и подписаны Сторонами.
- 8.2. Договор составлен в трех экземплярах, имеющих одинаковую юридическую силу, по одному экземпляру для каждой из сторон и один экземпляр для Управления Федеральной регистрационной службы государственной регистрации, кадастра и картографии по Приморскому краю.
- 8.3. Право собственности Покупателя на Земельный участок возникает с момента регистрации перехода права собственности на Земельный участок к Покупателю в регистрирующем органе.

9. Приложения к Договору

- 9.1. Приложение № 1. Протокол о результатах аукциона по продаже земельного участка от 03.05.2017.
- 9.2. Акт приема-передачи земельного участка.

10. Юридические адреса и подписи Сторон

Продавец:
 Администрация Кировского муниципального района Приморского края
 692091 Приморский край, Кировский район, пгт Кировский, ул. Советская 57
 ИНН 2516002848, КПП 251601001, Дальневосточное ГУ Банка России г.Владивосток, БИК 040507001, счет 40101810900000010002 тел. 21-3-91,

Покупатель:

Подписи Сторон:

| | |
|--|--|
| Продавец: Глава Кировского муниципального района- глава администрации Кировского муниципального района _____ _____ А.П. Каменев М.П. _____ | Покупатель _____ _____ М.П. _____ |
|--|--|

Приложение № 1 к Договору № ___ купли-продажи земельного участка от _____

АКТ ПРИЕМА-ПЕРЕДАЧИ ЗЕМЕЛЬНОГО УЧАСТКА

Пгт.Кировский
 Приморский край
 Настоящим, в соответствии с условиями Договора купли-продажи № _____ от «__» _____ 201__ г. земельного участка, администрация Кировского муниципального района, в лице главы Кировского муниципального района Каменева Аркадия Петровича, действующего на основании Устава Кировского муниципального района, передает,
 а _____
 1. в отношении физического лица _____ года рождения, место рождения: _____, паспорт серии _____ № _____, выдан _____ «__» _____ г., зарегистрирован по адресу: _____, _____.

2. в отношении юридического лица в лице _____, действующего на основании _____, именуемый(ая) в дальнейшем «Покупатель», с другой стороны,

принимает земельный участок общей площадью 4124610 кв.м, местоположение которого установлено относительно ориентира, расположенного за пределами участка. Ориентир жилой дом. Участок находится примерно в 8700 м от ориентира по направлению на юго-запад. Почтовый адрес ориентира: край Приморский, район Кировский, с.Комаровка, ул. Советская, 17, из земель сельскохозяйственного назначения, с кадастровым номером 25-05-010508-177, разрешенный вид использования: для сельскохозяйственной деятельности.

На момент подписания настоящего акта приема-передачи земельный участок находится в состоянии, пригодном для использования его по целевому назначению и виду разрешенного использования. Претензий по качеству и санитарному состоянию земельного участка Покупатель не имеет.

| | |
|--|----------------|
| Передал: | Принял: |
| _____ | _____ |
| _____ | _____ |
| Администрация Кировского муниципального района | _____ |
| _____ | _____ |
| Глава администрации Кировского муниципального района | _____ |
| _____ /А.П. Каменев/ | _____ /_____ / |
| М.П. _____ | _____ |

Организатор торгов — конкурсный управляющий ЗАО «Амбrella-инжиниринг» (ОГРН: 1072536007499, ИНН: 2536188044, 690002, г. Владивосток, ул. Некрасовская, д.74, конкурсное производство введено Решением АС ПК от 19.12.15 г. по делу А51-7288(2015) Ероха Иван Анатольевич (СНИЛС/ИНН 051-197-356-50/254006530520, тел. 8 9681654335, 690002, г. Владивосток, пр-т Острякова,5, 212), член ААУ «Солидарность» (628305, Ханты-Мансийский автономный округ - Югра, г. Нефтеюганск, Промышленная зона Пионерная, ул. Жилая, строение 13, оф. 205) извещает: 1) Торги, назначенные на 23 марта 2017г. признаны не состоявшимися по всем лотам по причине отсутствия заявок; 2)о проведении торгов в электронной форме на сайте ООО «СибТопЪ» (адрес в сети Интернет: www.sibtoptrade.ru) посредством публичного предложения. Предметом торгов является следующее имущество: Лот №7: Экскаватор Komatsu PC75U02, заводской номер 9409, 2002г.в., начальная цена реализации 891 000 руб., размер задатка – 150 000 руб. Лот №8: Комплектная трансформаторная подстанция КТПН-Т 400-6/0,4-УХЛ1 с масляным трансформатором ТМ400, начальная цена реализации – 270 000 руб., размер задатка – 50 000 руб. Минимальная цена продажи имущества составляет одну тысячу рублей, величина снижения цены продажи имущества - 10 (десять) процентов от начальной цены продажи на каждом этапе торгов. Срок, по истечении которого последовательно снижается указанная начальная цена - каждые пять календарных дней, начиная с 03 апреля 2017г. Победителем торгов признается участник, который представил в установленный срок заявку на участие в торгах, содержащую наибольшее предложение о цене имущества должника, которая не ниже начальной цены продажи имущества должника, установленной для определенного периода проведения торгов. Порядок продажи, регистрации претендентов, порядка участия в торгах опубликованы в сети Интернет по адресу: www.sibtoptrade.ru, заявки на участие в аукционе по лотам, а также предложения по цене лота подаются в электронной форме посредством системы электронного документооборота на сайте в сети Интернет по адресу: www.sibtoptrade.ru. Порядок внесения задатка: путем перечисления денежных средств на р/с ЗАО «Амбrella-инжиниринг» №40702810700003250301 в ПАО АКБ «Приморье» г. Владивосток, БИК: 040507795 , к/с №30101810800000000795. ИНН: 2536188044, КПП: 253601001. К участию в торгах допускаются физические и юридические лица, которые могут быть признаны покупателями и осуществившие следующие действия: 1) регистрация на электронной площадке, 2) подача в электронной форме заявки, содержащей сведения, предусмотренные п. 11 ст. 110 Федерального закона ФЗ «О несостоятельности (банкротстве)» и регламентом электронной площадки. 3) уплата задатка в установленном размере. К заявке прилагается документ, предусмотренные ФЗ «О несостоятельности (банкротства)». В случае не поступления задатка до подачи заявки, заявка считается недействительной, заявитель к участию не допускается. Договор купли-продажи заключается с победителем аукциона в течение пяти рабочих дней с момента получения победителем торгов предложения заключить договор купли-продажи. Оплата имущества должна быть осуществлена покупателем в течение десяти дней со дня подписания этого договора. Ознакомиться со сведениями об имуществе, регламентом электронной площадки, проектами договоров о задатке и купли-продажи можно на электронной торговой площадке. Также с любой информацией о торгах, составе и оценке имущества, проектами договоров о задатке и купли-продажи, санкциями в случае отказа или уклонения победителя торгов от подписания договора купли-продажи можно в рабочие дни, по адресу: г. Владивосток, пр-т Острякова,5, каб.212 предварительно согласовав с организатором торгов время ознакомления.

Организатор торгов — конкурсный управляющий ООО «КЕДР» (ОГРН 1052504067439, ИНН 2539065932, место нахождения: 690039, Приморский край, г. Владивосток, ул. Русская, 17, Решением Арбитражного суда Приморского края от 22.11.2016 г. по делу №А51-8414/2016 введено конкурсное производство) Саломатина Светлана Юрьевна (СНИЛС/ ИНН 050-575-372 49/ 254006308660, тел. 8(968)165-43-35, 690002, г. Владивосток, пр-т Острякова, 5, 212), член НП СОПАУ «Альянс управляющих» (350000, г. Краснодар, ул. Северная, 309, ОГРН/ ИНН 1032307154285/ 2312102570) извещает о проведении открытых торгов в электронной форме на сайте ООО «МЭТС» (www.m-ets.ru) Лот №1: Нежилое помещение в здании (лит.А1) общей площадью 45,8 кв.м, расположенное по адресу: Приморский край, г.Владивосток, ул.Чкалова, д.30. Начальная цена реализации – 1 430 000руб. Лот №2: Дебиторская задолженность ФГУП ГУСС "Дальспецстрой" при Спецстрое России на сумму 1 383141,02 руб. Начальная цена реализации – 391 000руб. По обом лотам: ндс не предусмотрен, шаг аукциона – 1%, задаток – 10% от начальной цены реализации. Форма торгов - открытый аукцион на повышение, форма подачи предложения по цене - открытая. Прием заявок и внесение задатков осуществляется: с 03.04. 17г: 10:00 по 08.05.17г: до 17:00 по МСК. Порядок проведения и участия в торгах изложен также по адресу: www.m-ets.ru, заявки на участие в аукционе по лотам, а также предложения по цене подаются в эл. форме на сайте в сети Интернет по адресу: www.m-ets.ru. Задаток перечисляется на р/с ООО «КЕДР» №40702810800010000761 в Филиал ББР Банка (АО), г. Владивосток, БИК 040507867, к/с 3010181060000000608. К участию в торгах допускаются физические и юридические лица, которые могут быть признаны покупателями и осуществившие следующие действия: 1) регистрация на электронной площадке, 2) подача в электронной форме заявки, содержащей сведения, предусмотренные п. 11 ст. 110 Федерального закона ФЗ «О несостоятельности (банкротстве)» и регламентом электронной площадки. 3) уплата задатка в установленном размере. К заявке прилагается документ, предусмотренные ФЗ «О несостоятельности (банкротства)». В случае не поступления задатка до подачи заявки, заявка считается недействительной, заявитель к участию в торгах не допускается. Дата начала аукциона 11 мая 2017 г. в 10:00 по МСК, по адресу: www.m-ets.ru. Победителем аукциона признается участник аукциона, предложивший наивысшую цену за Лоты. Договор купли-продажи заключается с победителем аукциона в течение пяти рабочих дней с момента получения победителем торгов предложения заключить договор. Оплата в соответствии с договором купли-продажи имущества должна быть осуществлена покупателем в течение тридцати дней со дня подписания этого договора. Ознакомиться со сведениями об имуществе, регламент электронной площадки, проектами договоров о задатке и купли-продажи можно на электронной торговой площадке. Также с любой информацией о торгах, составе и оценке имущества, проектами договоров о задатке и купли-продажи, санкциями в случае отказа или уклонения победителя торгов от подписания договора купли-продажи можно в рабочие дни, по адресу: г. Владивосток, пр-т Острякова,5, каб.212 предварительно согласовав с организатором торгов время и дату ознакомления.

ООО «Украина»

О проведении торгов в форме публичного предложения

Конкурсный управляющий ООО «Украина» (ОГРН 105250115314, ИНН 2512302400) Наумец Д.Ф. сообщает о результатах проведения повторного аукциона по продаже имущества должника, назначенного на 17.03.2017. По причине отсутствия заявок на участие в торгах, последние признаны несостоявшимися. Заявки на участие в торгах, проводимых посредством публичного предложения, по продаже Лот 1. Право требования (по Договору аренды от 10.11.2014 и Договору аренды от 01.05.2014) принимаются с 02.05.2017 по 07.06.2017. Размер задатка составляет 20% начальной цены продажи лота, действующей в соответствующий период. Начальная цена продажи имущества составляет 81000 руб.. Цена продажи снижается каждые 2 дня на 10% от начальной цены первого периода, до момента снижения начальной цены продажи не более чем на 90% (длительность первого периода снижения составляет 15 дней). Остальные условия торгов, информация об организаторе, должнике и иная информация остаются прежними и опубликованы на стр. 21 газеты «Приморская газета» № 151 от 02.12.2016 г.

Информационные сообщения

Утерянный судебный билет на имя Фалеева Константина Владимировича серия С.№002678 выданный капитаном морского порта Находка от 20.11.2015 г. считать не действительным.

ИЗВЕЩЕНИЕ

о ликвидации гаражного кооператива «Импульс» Ленинского района г. Владивостока. Сообщаем о прекращении деятельности гаражного кооператива «Импульс» в связи с выкупом данного земельного участка в долях членами гаражного кооператива. Обоснованные претензии принимаются в течение месяца со дня опубликования объявления в газете по адресу: 690066, г. Владивосток, ул. Тунгусская д. 61, кв. 506.

В соответствии с Постановлением Правительства РФ от 21.01.2004 г.№ 24 (посл. ред. от 17.02.2017 г.) «Об утверждении стандартов раскрытия информации субъектами оптового и розничных рынков электрической энергии», а также согласно Приложению № 1 к Приказу ФСТ России от 24 октября 2014 года № 1831-Э «Форма раскрытия информации о структуре и объемах затрат на оказание услуг по передаче электрической энергии сетевыми организациями, регулирование деятельности которых осуществляется методом доходности инвестированного капитала», Приложению № 4 к Приказу ФСТ России от 24 октября 2014 года № 1831-Э «Форма раскрытия информации о движении активов, включающий балансовую стоимость активов на начало года, балансовую стоимость на конец года, а также информацию о выбытии активов в течение года, о вводе активов в течение года, в том числе за счет переоценки, модернизации, реконструкции, строительства и приобретения нового оборудования» АО "ДРСК" уведомляет об источниках размещения информации.

Информация размещена на корпоративном сайте АО "ДРСК" в разделе "Стандарт раскрытия информации субъектами оптового и рознично-го рынков электрической энергии". Адрес корпоративного сайта: http://drsk.ru

Ссылка на размещение в сети Интернет опубликована: http://drsk.ru/prim.html

«Утверждено»
 Протоколом № 39 от «17» февраля 2017г. общего собрания Правления Фонда «Феникс»

БАЛАНС Фонда «Феникс» по итогам 2016 года

(в тыс.руб.)

| Актив | На 31.12.2016 | На 31.12.2015 | На 31.12.2014 |
|--------------------------------------|---------------|---------------|---------------|
| Основные средства | 564 | 516 | 516 |
| Денежные средства | 18308 | 24973 | 24100 |
| Авансы выданные | 0 | 0 | 0 |
| Разные дебиторы и кредиторы | 69 | 39 | 133 |
| И т о г о : | 18941 | 25528 | 24749 |
| Пассив | | | |
| Целевые финансирования и поступления | 18377 | 25004 | 24232 |
| Кредиторская задолженность | 0 | 8 | 1 |
| Добавочный капитал | 564 | 516 | 516 |
| Прочие кредиторы | 0 | 0 | 0 |
| И т о г о : | 18941 | 25528 | 24749 |

Земельные участки

Сведения обязательно для опубликования согласно Земельному Кодексу Российской Федерации, Закону Приморского края от 29.12.2003 № 90-КЗ «О регулировании земельных отношений в Приморском крае»

Администрация Михайловского муниципального района в соответствии с ст. 39.6 п. 15 ч. 2, ст. 39.18 Земельного кодекса РФ извещает о возможности предоставления в аренду на 49 лет земельного участка с видом разрешенного использования сельскохозяйственного назначения, площадью 25000 кв.м, из земель сельскохозяйственного назначения, местоположение установлено примерно в 2945 м по направлению на юго-восток от ориентира жилой дом, расположенного за пределами участка. Адрес ориентира: Приморский край, Михайловский район, с. Кремено, ул. Кирова, д. 37, заинтересованным в предоставлении вышеуказанного земельного участка, необходимо лично обратиться в отдел имущественных и земельных отношений по адресу: Приморский край, Михайловский район, с. Михайловка, ул. Красноармейская, 16 (каб. 305) в течение тридцати дней со дня опубликования настоящего извещения в газете «Приморская газета» понедельник, вторник, среда, четверг в рабочее время с 9:00 до 16:00. При поступлении нескольких заявлений будет проводиться аукцион по продаже права на заключение договора аренды земельного участка.

Дополнительные сведения о земельном участке можно получить в администрации Михайловского муниципального района по адресу: Приморский край, Михайловский район, с. Михайловка, ул. Красноармейская, 16 (каб. 305) и (или) по телефону 8 (42346) 2-39-07. Информация размещена на официальном сайте администрации Михайловского муниципального района www.mikhprfm.ru.

Администрация Михайловского муниципального района в соответствии с ст. 39.6 п. 15 ч. 2, ст. 39.18 Земельного кодекса РФ извещает о возможности предоставления в аренду на 49 лет земельного участка с видом разрешенного использования сельскохозяйственного назначения, площадью 17573 кв.м, из земель сельскохозяйственного назначения, местоположение установлено примерно в 2500 м по направлению на юго-восток от ориентира жилой дом, расположенного за пределами участка. Адрес ориентира: Приморский край, Михайловский район, с. Кремено, ул. Кирова, д. 37, заинтересованным в предоставлении вышеуказанного земельного участка, необходимо лично обратиться в отдел имущественных и земельных отношений по адресу: Приморский край, Михайловский район, с. Михайловка, ул. Красноармейская, 16 (каб. 305) в течение тридцати дней со дня опубликования настоящего извещения в газете «Приморская газета» понедельник, вторник, среда, четверг в рабочее время с 9:00 до 16:00. При поступлении нескольких заявлений будет проводиться аукцион по продаже права на заключение договора аренды земельного участка.

Дополнительные сведения о земельном участке можно получить в администрации Михайловского муниципального района по адресу: Приморский край, Михайловский район, с. Михайловка, ул. Красноармейская, 16 (каб. 305) и (или) по телефону 8 (42346) 2-39-07. Информация размещена на официальном сайте администрации Михайловского муниципального района www.mikhprfm.ru.

Кадастровый инженер ООО «СтройГрупп» Трофимова А.А. (Приморский край, г. Владивосток, просп. 100-летия Владивостока, 145-67, тел. 8(423) 271-28-48, 266-33-90, e-mail: zelenka-87@mail.ru, 25-11-108) сообщает о том, что 02.05.2017г. в 11-00 по адресу: Приморский край, г. Владивосток, ул. Магнитогорская, 4, офис 502 будет проведено собрание о согласовании границ уточняемого земельного участка, расположенного по адресу: край Приморский, р-н Надеждинский, уч.роще Соловей Ключ, с/о «Вишневый сад», участок №б-н (кадастровый номер 25:10:010625:154). Заказчик кадастровых работ – Мазур Валентина Николаевна (Приморский край, г. Владивосток, ул. Котельникова, д. 26, кв. 105, тел. 84232097141). Просим явиться всех заинтересованных правообладателей смежных земельных участков. При себе иметь документ, удостоверяющий личность, и правоустанавливающий документ на земельный участок. Ознакомиться с проектом межевого плана земельного участка, изъять требования согласования местоположения границ земельного участка на местности, изъять обоснованные возражения о местоположении границ земельных участков в письменной форме можно в течение 30 дней со дня опубликования данного объявления по адресу: Приморский край, г. Владивосток, ул. Магнитогорская, 4, офис 502 с предварительным согласованием времени встречи по тел. (423) 271-28-48, 266-33-90.

Кадастровый инженер ООО «СтройГрупп» Трофимова А.А. (Приморский край, г. Владивосток, просп. 100-летия Владивостока, 145-67, тел. 8(423) 271-28-48, 266-33-90, e-mail: zelenka-87@mail.ru, 25-11-108) сообщает о том, что 02.05.2017г. в 11-30 по адресу: Приморский край, г. Владивосток, ул. Магнитогорская, 4, офис 502 будет проведено собрание о согласовании границ уточняемого земельного участка, расположенного по адресу: край Приморский, г. Артем, п. Угловое, ул. Донецкая, дом 24 (кадастровый номер 25:27:070203:299). Заказчик кадастровых работ – Бельский Анатолий Михайлович (Приморский край, г. Артем, ул. Донецкая, д. 24, тел. 89245253401). Просим явиться всех заинтересованных правообладателей смежных земельных участков. При себе иметь документ, удостоверяющий личность, и правоустанавливающий документ на земельный участок. Ознакомиться с проектом межевого плана земельного участка, изъять требования согласования местоположения границ земельного участка на местности, изъять обоснованные возражения о местоположении границ земельных участков в письменной форме можно в течение 30 дней со дня опубликования данного объявления по адресу: Приморский край, г. Владивосток, ул. Магнитогорская, 4, офис 502 с предварительным согласованием времени встречи по тел. (423) 271-28-48, 266-33-90.

ИЗВЕЩЕНИЕ О НЕОБХОДИМОСТИ СОГЛАСОВАНИЯ ПРОЕКТА МЕЖЕВАНИЯ ЗЕМЕЛЬНЫХ УЧАСТКОВ

Кадастровый инженер Лобко Андрей Викторович аттестат 25-11-137, выдан 31.05.2011 г. адрес: г. Артем, ул. Фрунзе, 60, geo_soprany@mail.ru, тел. 8-(908)-9701654, извещает о проведении согласования проекта межевания земельного участка. На основании договора заключенного с заказчиком работ по выделению земельной доли ОАО «Богуславское», Кретьова Ирина Владимировна, адрес постоянного места жительства: Приморский край, Пограничный район, с. Богуславка, ул. Ленинская д.8, тел.8-(902) – 554-94-34. Подготовлен проект межевания земельного участка, выделяемого в счет земельной доли. Исходный земельный участок с кадастровым номером 25:14:000000:48, адрес объекта: участок находится примерно в 10,3 км по направлению на юго-восток от ориентира нежилое здание, расположенного за пределами участка, адрес ориентира: Приморский край, Пограничный район, с. Духовское, ул. Ленина д.15 а. С документами и проектом межевания земельного участка можно ознакомиться в индивидуальном порядке, при себе необходимо иметь документ, удостоверяющий личность, а также документы о правах на земельную долю, в течение 30 дней со дня опубликования настоящего извещения по адресу: Приморский край, Пограничный район, пгт. Пограничный, ул.Советская, 29 каб.10 (2-й этаж), в рабочие дни с10:00 до 12:00. Обоснованные возражения относительно размеров и местоположения границ выделяемого в счет земельной доли земельного участка направлять в письменном виде в течение тридцати дней со дня опубликования данного извещения в газете кадастровому инженеру Лобко Андрею Викторовичу по адресу: Приморский край, Пограничный район, пгт. Пограничный, ул.Советская, 29 каб.10 (2-й этаж), а также в орган кадастрового учета ФГУ «Земельная кадастровая палата» по адресу: Приморский край, г. Владивосток, ул. Приморская, 2.

Кадастровым инженером ООО «Приморская геодезия» Бордия Ольга Викторовна, почтовый адрес: Приморский край, г. Владивосток, ул. Адм. Фокина, 29а-405, 230-26-18, bordiyau.o@mail.ru, №кадастрового инженера в реестре членов – 17482, выполняются кадастровые работы по уточнению местоположения границ земельного участка с кадастровым номером: 25:10:011115:302, расположенного по

адресу: Приморский край, Надеждинский район, с/т «Брусника». Заказчик кадастровых работ Кузник Наталья Анатольевна. Собрание по поводу согласования местоположения границ состоится 1 мая 2017 г. в 10:00 по адресу: Приморский край, г. Владивосток, ул. Адм. Фокина, 29а-405. С проектом межевого плана можно ознакомиться по адресу: Приморский край, г. Владивосток, ул. Адм. Фокина, 29а-405. Требования о проведении согласования и обоснованные возражения о местоположении границ земельных участков после ознакомления с проектом межевого плана местоположения границ земельных участков на местности принимаются с 3 апреля по 28 апреля 2017 г. по адресу: Приморский край, г. Владивосток, ул. Адм. Фокина, 29а-405. Для согласования местоположения границ при себе необходимо иметь документ, удостоверяющий личность, а также документы о правах на земельный участок (ч.12 ст.39, ч.2 ст.40 Федерального закона от 24.07.2007 г. №221 ФЗ «О кадастровой деятельности»).

Кадастровый инженер Бурьян Денис Николаевич, квалификационный аттестат № 25-12-27, почтовый адрес: 690078, г. Владивосток, ул. Амурская, д.6, кв. 50, телефон: 89149609425; электронный адрес: tospan79@mail.ru. Выполняются кадастровые работы по уточнению местоположения границ земельного участка с кадастровым номером: 25:10:011503:52, расположенного по адресу: Приморский край, Надеждинский район, с. Проходное, с/т «Де-Фриз», участок 79. Заказчик кадастровых работ является: Кучерова Вера Ивановна. Смежные земельные участки, с правообладателями, которых требуется согласовать местоположение границ, расположены в кадастровом квартале 25:10:011503. Собрание заинтересованных лиц по поводу согласования местоположения границ, состоится через 30 дней после опубликования данного объявления, по адресу: Приморский край, г. Владивосток, ул. Алеутская, 12, в 10 часов, 00 минут. При проведении согласования границ земельных участков, необходимо иметь документ, удостоверяющий личность, а также документы о правах на земельный участок. С проектом межевого плана земельного участка можно ознакомиться по адресу: Приморский край, г. Владивосток, ул. Алеутская, 12. Обоснованные возражения по проекту межевого плана, относительно размера и согласования местоположения границ земельных участков на местности, можно согласовать в течение 30 дней со дня опубликования газеты, по адресу: Приморский край, г. Владивосток, ул. Алеутская, 12.

Кадастровый инженер Бурьян Любовь Васильевна, квалификационный аттестат № 25-13-37, почтовый адрес: 690078, г. Владивосток, ул. Амурская, д. 6, кв. 50, телефон: 89149609425; электронный адрес: tospan79@mail.ru. Выполняются кадастровые работы по уточнению местоположения границ земельного участка с кадастровым номером: 25:10:010409:389 расположенного по адресу: Приморский край, Надеждинский район, уч.роще «Кипарисовое», с/т «Айболит», участок № 376. Заказчик кадастровых работ является: Соколова Ирина Петровна. Смежные земельные участки, с правообладателями, которых требуется согласовать местоположение границ, расположены в кадастровом квартале 25:10:010409. Собрание заинтересованных лиц, по поводу согласования местоположения границ, состоится через 30 дней после опубликования данного объявления, по адресу: Приморский край, г. Владивосток, ул. Алеутская, 45а, каб. 406, в 10 часов, 00 минут. При проведении согласования границ земельных участков, необходимо иметь документ, удостоверяющий личность, а также документы о правах на земельный участок. С проектом межевого плана земельного участка можно ознакомиться по адресу: Приморский край, г. Владивосток, ул. Алеутская, 45а, каб. 406. Обоснованные возражения по проекту межевого плана, относительно размера и согласования местоположения границ земельных участков на местности, можно согласовать в течение 30 дней со дня опубликования газеты, по адресу: Приморский край, г. Владивосток, ул. Алеутская, 45а, каб. 406.

Кадастровый инженер Громова Кристина Юрьевна, квалификационный аттестат № 25-16-11, почтовый адрес: 690092, г. Владивосток, ул. Добровольского, д.9, кв.334, телефон: 89147266987; электронный адрес: tospan79@mail.ru; cadaster.rf@gmail.com. Выполняются кадастровые работы по уточнению местоположения границ земельного участка, расположенного по адресу: ориентир: земельный участок, адрес ориентира: Приморский край, Надеждинский р-н, уч.роще «Полигон», с/о «Сосна», участок № 1; и земельного участка с кадастровым номером 25:10:011402:2. Заказчиком кадастровых работ является Полетаев Михаил Петрович (почтовый адрес: Приморский край, г.Владивосток, ул.Карбышева, д.30, кв.13; контактный телефон: 89247265849). Смежные земельные участки, с правообладателями, которых требуется согласовать местоположение границ, расположены в кадастровом квартале 25:10:011402. Собрание заинтересованных лиц по поводу согласования местоположения границ состоится через 30 дней после опубликования данного объявления, по адресу: Приморский край, г. Владивосток, ул. Алеутская, 45а, каб. 406, в 10 часов, 00 минут. При проведении согласования границ земельных участков, необходимо иметь документ, удостоверяющий личность, а также документы о правах на земельный участок. С проектом межевого плана земельного участка можно ознакомиться по адресу: Приморский край, г. Владивосток, ул. Алеутская, д. 45а, каб. 406. Обоснованные возражения по проекту межевого плана относительно размера и согласования местоположения границ земельных участков на местности можно согласовать в течение 30 дней со дня опубликования газеты по адресу: Приморский край, г. Владивосток, ул. Алеутская, д. 45а, каб. 406.

Кадастровый инженер Бурьян Денис Николаевич, квалификационный аттестат № 25-12-27, почтовый адрес: 690078, г. Владивосток, ул. Амурская, д.6, кв. 50, телефон: 89149609425; электронный адрес: tospan79@mail.ru. Выполняются кадастровые работы по уточнению местоположения границ земельного участка с кадастровым номером: 25:20:000000:1, расположенного в границах участка. Ориентир 44 км. железной дороги Барановский до ст. Хасан; от км. ПНК7+18 на юго-восток ст. Блюхер; от ПК5+35 ст. Гвоздево до км. 9ПК1+60 ст. Псыет. Почтовый адрес ориентира: от 44 км. железной дороги Барановский до ст. Хасан; от км ПНК7+18 на юго-восток ст. Блюхер; от ПК5+ 35 ст. Гвоздево до км. 9ПК1+ 60 ст. Псыет. Заказчиком кадастровых работ является: Открытое акционерное общество «Российские железные дороги» в лице начальника Дальневосточной железной дороги – филиала ОАО «РЖД» Заиченко Михаила Михайловича. Смежные земельные участки, с правообладателями, которых требуется согласовать местоположение границ, расположены в кадастровых кварталах: 25:20: 010301, 25:20: 010401, 25:20: 011201, 25:20: 010501, 25:20: 080101, 25:20: 010801, 25:20: 130101, 25:20: 011401, 25:20: 020101, 25:20: 150101, 25:20: 160101, 25:20: 020201, 25:20: 020301, 25:20: 140101, 25:20: 020401, 25:20: 050101, 25:20: 190101, 25:20: 210101, 25:20: 210102, 25:20: 210103, 25:20: 200101, 25:20: 240101, 25:20: 030301, 25:20: 350101, 25:20: 330101, 25:20: 030801, 25:20: 300101, 25:20: 040101, 25:20: 290101, 25:20: 280101, 25:20: 000000, 25:28: 080101, . Собрание заинтересованных лиц, по поводу согласования местоположения границ, состоится через 30 дней после опубликования данного объявления, по адресу: Приморский край, г. Владивосток, ул. Алеутская, 12, в 10 часов, 00 минут. При проведении согласования границ земельных участков, необходимо иметь документ, удостоверяющий личность, а также документы о правах на земельный участок. С проектом межевого плана земельного участка можно ознакомиться по адресу: Приморский край, г. Владивосток, ул. Алеутская, 12. Обоснованные возражения по проекту межевого плана, относительно размера и согласования местоположения границ земельных участков на местности, можно согласовать в течение 30 дней со дня опубликования газеты, по адресу: Приморский край, г. Владивосток, ул. Алеутская, 12.

ООО «Геодезия» Извещение о проведении собрания о согласовании местоположения границ земельного участка

1) Кадастровым инженером Загерсон Екатериной Сергеевной (№ регистрации в государственном реестре лиц, осуществляющих кадастровую деятельность - 35637, г. Артем, ул. Лао, 11, офис 317, тел: 89244252032 evs_ek@mail.ru) выполняются кадастровые работы в отношении земельного участка с кадастровым номером 25:27:100102:48, расположенного по адресу: Приморский край, г. Артем, ул. Александрова, д. 18. Заказчик кадастровых работ: Почечуева Любовь Ивановна (связь осуществляется через кадастрового инженера). Собрание заинтересованных лиц смежных с ним земельных участков, расположенных в кадастровом квартале 25:27:100102 по поводу согласования местоположения границ состоится «27» апреля 2017г. в 10 часов 00 минут по адресу: Приморский край, г. Артем, ул. Лао, 11, офис 317. С проектом межевого плана земельного участка можно ознакомиться, а также направлять обоснованные возражения о местоположении границ земельных участков и требования о проведении согласования местоположения границ земельных участков на местности, по адресу: Приморский край, г. Артем, ул. Лао, 11, офис 317, либо по адресу электронной почты evs_ek@mail.ru с 28.03.2017г. по 18.04.2017г. При проведении согласования местоположения границ при себе иметь документ, удостоверяющий личность, а также документы о правах на земельный участок. 2) Кадастровым инженером Левчук Еленой Викторовной (№ регистрации в государственном реестре лиц, осуществляющих кадастровую деятельность - 22741, г. Артем, ул. Лао, 11, офис 317, Тел: 89242524795 levcad@mail.ru) выполняются кадастровые работы в отношении земельного участка с кадастровым номером 25:27:020104:264, расположенного по адресу: Приморский край, г. Артем, с/т «Родник-1», ул. Гагарина, участок № 45. Заказчик кадастровых работ: Подгергер Надежда Антоновна (связь осуществляется через кадастрового инженера). Собрание заинтересованных лиц смежных с ним земельных участков, расположенных в кадастровом квартале 25:27:020104 по поводу согласования местоположения границ состоится «28» апреля 2017г. в 11 часов 00 минут по адресу: Приморский край, г. Артем, ул. Лао, 11, офис 317. С проектом межевого плана земельного участка можно ознакомиться, а также направлять обоснованные возражения о местоположении границ земельных участков и требования о проведении согласования местоположения границ земельных участков на местности, по адресу: Приморский край, г. Артем, ул. Лао, 11, офис 317, либо по адресу электронной почты levcad@mail.ru с 28.03.2017г. по 18.04.2017г. При проведении согласования местоположения границ при себе иметь документ, удостоверяющий личность, а также документы о правах на земельный участок.

Кадастровым инженером Шавериной Еленой Юрьевной (почтовый адрес: 692671, Приморский край, Ханкайский район, с. Астраханка, ул. Донецкая, д. 12 кв.1, адрес эл. почты Shaverina@mail.ru, т. 89089750405, идентификационный номер квалификационного аттестата 25-13-54), член СРО «ОКИС» (номер СРО в государственном реестре саморегулируемых организаций № 1989 от 15.12.2016 г.), регистрационный номер 28033, в отношении земельного участка с кадастровым номером: 25:25:020503:59, Приморский край, район Яковлевский. Выполняются кадастровые работы по уточнению местоположения границ земельных участков. Заказчик кадастровых работ: СХПК «Просторы» 692353 Приморский край, Яковлевский район, село Варфоломеевка, ул. Колхозная 7, 89146852041 Собрание заинтересованных лиц по поводу согласования местоположения границ состоится по адресу: Приморский край, Ханкайский район, с. Камень-Рыболов, ул. Кирова д. 8 каб. 10. С проектом межевого плана земельного участка заинтересованные лица могут ознакомиться в течение 30 дней после опубликования данного извещения по адресу: Приморский край, Ханкайский район, с. Камень-Рыболов, ул. Кирова д. 8 каб. 10, в рабочие дни с 9:00 до 17:00.. по адресу: Приморский край, Ханкайский район, с. Камень-Рыболов, ул. Кирова д. 8 каб. 10. Смежные земельные участки, с правообладателями которых требуется согласовать местоположение границ, находятся в кадастровом квартале: 25:25:020503. При проведении согласования местоположения границ при себе необходимо иметь документ, удостоверяющий личность, а также документы о правах на земельный участок.

Кадастровым инженером Шавериной Еленой Юрьевной (почтовый адрес: 692671, Приморский край, Ханкайский район, с. Астраханка, ул. Донецкая, д. 12 кв.1, адрес эл. почты Shaverina@mail.ru, т. 89089750405, идентификационный номер квалификационного аттестата 25-13-54), член СРО «ОКИС» (номер СРО в государственном реестре саморегулируемых организаций № 1989 от 15.12.2016 г.), регистрационный номер 28033, выполняется проект межевания земельного участка (на основании заключенного договора с заказчиком работ) по выделу земельной доли в натуре из исходного земельного участка с кадастровым номером 25:19:010201:140, расположенного по адресу: Приморский край, Ханкайский район, сельскохозийственный массив, ТОО "Просторы". Кадастровый квартал 25:19:010201. Заказчиком кадастровых работ является Оиншук Ирина Николаевна, почтовый адрес: Приморский край, Ханкайский район с. Рассказово. С проектом межевания земельного участка выделяемого в праве общей долевой собственности, категория земель: земли сельскохозяйственного назначения, разрешенное использование: для сельскохозяйственного использования, заинтересованные лица могут ознакомиться с в течение 30 дней после опубликования данного извещения по адресу: Приморский край, Ханкайский район, с. Камень-Рыболов, ул. Кирова д. 8 каб. 10, в рабочие дни с 9:00 до 17:00. К возражению относительно размера и местоположения границ выделяемого земельного участка должны быть приложены копии документов, подтверждающих права лица, выдвинувшего эти возражения, на исходный земельный участок с кадастровым номером 25:19:010201:140.

Кадастровым инженером Шавериной Еленой Юрьевной (почтовый адрес: 692671, Приморский край, Ханкайский район, с. Астраханка, ул. Донецкая, д. 12 кв.1, адрес эл. почты Shaverina@mail.ru, т. 89089750405, идентификационный номер квалификационного аттестата 25-13-54), член СРО «ОКИС» (номер СРО в государственном реестре саморегулируемых организаций № 1989 от 15.12.2016 г.), регистрационный номер 28033, выполняется проект межевания земельного участка (на основании заключенного договора с заказчиком работ) по выделу земельной доли в натуре из исходного земельного участка с кадастровым номером 25:19:010201:140, расположенного по адресу: Приморский край, Ханкайский район, сельскохозийственный массив, ТОО "Просторы". Кадастровый квартал 25:19:010201. Заказчиком кадастровых работ является Бедей Надежда Прокопьевна, почтовый адрес: Приморский край, Владивосток, ул.Надебозде, кв. 190. С проектом межевания земельного участка выделяемого в праве общей долевой собственности, категория земель: земли сельскохозяйственного назначения, разрешенное использование: для сельскохозяйственного использования, заинтересованные лица могут ознакомиться с в течение 30 дней после опубликования данного извещения по адресу: Приморский край, Ханкайский район, с. Камень-Рыболов, ул. Кирова д. 8 каб. 10, в рабочие дни с 9:00 до 17:00. К возражению относительно размера и местоположения границ выделяемого земельного участка должны быть приложены копии документов, подтверждающих права лица, выдвинувшего эти возражения, на исходный земельный участок с кадастровым номером 25:19:010201:140.

Кадастровым инженером Шавериной Еленой Юрьевной (почтовый адрес: 692671, Приморский край, Ханкайский район, с. Астраханка, ул. Донецкая, д. 12 кв.1, адрес эл. почты Shaverina@mail.ru, т. 89089750405, идентификационный номер квалификационного

аттестата 25-13-54), член СРО «ОКИС» (номер СРО в государственном реестре саморегулируемых организаций № 1989 от 15.12.2016 г.), регистрационный номер 28033, выполняется проект межевания земельного участка (на основании заключенного договора с заказчиком работ) по выделу земельной доли в натуре из исходного земельного участка с кадастровым номером 25:19:010701:336, расположенного по адресу: Приморский край, Ханкайский район, сельскохозийственный массив, ТОО "Авангард". Кадастровый квартал 25:19:010701. Заказчиком кадастровых работ является Часовская Николай Николаевич, почтовый адрес: Приморский край, Ханкайский район, с. Майское, ул. Октябрьская, д. 31 кв. 2, тел.: 89146692353. С проектом межевания земельного участка выделяемого в праве общей долевой собственности, категория земель: земли сельскохозяйственного назначения, разрешенное использование: для сельскохозяйственного использования, заинтересованные лица могут ознакомиться с в течение 30 дней после опубликования данного извещения по адресу: Приморский край, Ханкайский район, с. Камень-Рыболов, ул. Кирова д. 8 каб. 10, в рабочие дни с 9:00 до 17:00. К возражению относительно размера и местоположения границ выделяемого земельного участка должны быть приложены копии документов, подтверждающих права лица, выдвинувшего эти возражения, на исходный земельный участок с кадастровым номером 25:19:010701:336.

Кадастровым инженером Шавериной Еленой Юрьевной (почтовый адрес: 692671, Приморский край, Ханкайский район, с. Астраханка, ул. Донецкая, д. 12 кв.1, адрес эл. почты Shaverina@mail.ru, т. 89089750405, идентификационный номер квалификационного аттестата 25-13-54), член СРО «ОКИС» (номер СРО в государственном реестре саморегулируемых организаций № 1989 от 15.12.2016 г.), регистрационный номер 28033, выполняется проект межевания земельного участка (на основании заключенного договора с заказчиком работ) по выделу земельной доли в натуре из исходного земельного участка с кадастровым номером 25:19:010701:336, расположенного по адресу: Приморский край, Ханкайский район, сельскохозийственный массив, ТОО "Авангард". Кадастровый квартал 25:19:010701. Заказчиком кадастровых работ является Часовская Николай Николаевич, почтовый адрес: Приморский край, Ханкайский район, с. Майское, ул. Октябрьская, д. 31 кв. 2, тел.: 89146692353. С проектом межевания земельного участка выделяемого в праве общей долевой собственности, категория земель: земли сельскохозяйственного назначения, разрешенное использование: для сельскохозяйственного использования, заинтересованные лица могут ознакомиться с в течение 30 дней после опубликования данного извещения по адресу: Приморский край, Ханкайский район, с. Камень-Рыболов, ул. Кирова д. 8 каб. 10, в рабочие дни с 9:00 до 17:00. К возражению относительно размера и местоположения границ выделяемого земельного участка должны быть приложены копии документов, подтверждающих права лица, выдвинувшего эти возражения, на исходный земельный участок с кадастровым номером 25:19:010701:336.

Кадастровым инженером Шавериной Еленой Юрьевной (почтовый адрес: 692671, Приморский край, Ханкайский район, с. Астраханка, ул. Донецкая, д. 12 кв.1, адрес эл. почты Shaverina@mail.ru, т. 89089750405, идентификационный номер квалификационного аттестата 25-13-54), член СРО «ОКИС» (номер СРО в государственном реестре саморегулируемых организаций № 1989 от 15.12.2016 г.), регистрационный номер 28033, выполняется проект межевания земельного участка (на основании заключенного договора с заказчиком работ) по выделу земельной доли в натуре из исходного земельного участка с кадастровым номером 25:19:020201:105, расположенного по адресу: Приморский край, Ханкайский район, сельскохозийственный массив, ТОО "Комиссарово". Кадастровый квартал 25:19:020201. Заказчиком кадастровых работ является Хоружая Галина Васильевна, почтовый адрес: Приморский край, с. Комиссарово, ул. Нагорная, д.8 кв. 2, тел.: 89020507512. С проектом межевания земельного участка выделяемого в праве общей долевой собственности, категория земель: земли сельскохозяйственного назначения, разрешенное использование: для сельскохозяйственного использования, заинтересованные лица могут ознакомиться с в течение 30 дней после опубликования данного извещения по адресу: Приморский край, Ханкайский район, с. Камень-Рыболов, ул. Кирова д. 8 каб. 10, в рабочие дни с 9:00 до 17:00. К возражению относительно размера и местоположения границ выделяемого земельного участка должны быть приложены копии документов, подтверждающих права лица, выдвинувшего эти возражения, на исходный земельный участок с кадастровым номером 25:19:020201:105.

Кадастровым инженером Шавериной Еленой Юрьевной (почтовый адрес: 692671, Приморский край, Ханкайский район, с. Астраханка, ул. Донецкая, д. 12 кв.1, адрес эл. почты Shaverina@mail.ru, т. 89089750405, идентификационный номер квалификационного аттестата 25-13-54), член СРО «ОКИС» (номер СРО в государственном реестре саморегулируемых организаций № 1989 от 15.12.2016 г.), регистрационный номер 28033, выполняется проект межевания земельного участка (на основании заключенного договора с заказчиком работ) по выделу земельной доли в натуре из исходного земельного участка с кадастровым номером 25:19:020201:105, расположенного по адресу: Приморский край, Ханкайский район, сельскохозийственный массив, ТОО "Комиссарово". Кадастровый квартал 25:19:020201. Заказчиком кадастровых работ является Вишняков Иван Алексеевич, почтовый адрес: Приморский край, п. Новолитовск, ул. Матросова, д.38 кв. 2, тел.: 89020507512. С проектом межевания земельного участка выделяемого в праве общей долевой собственности, категория земель: земли сельскохозяйственного назначения, разрешенное использование: для сельскохозяйственного использования, заинтересованные лица могут ознакомиться с в течение 30 дней после опубликования данного извещения по адресу: Приморский край, Ханкайский район, с. Камень-Рыболов, ул. Кирова д. 8 каб. 10, в рабочие дни с 9:00 до 17:00. К возражению относительно размера и местоположения границ выделяемого земельного участка должны быть приложены копии документов, подтверждающих права лица, выдвинувшего эти возражения, на исходный земельный участок с кадастровым номером 25:19:020201:105.

Кадастровым инженером Евсеевой Ольгой Александровной (№ аттестата 25-15-29, г.Артем, ул.Васнецова, д.8, тел. 89841919884, evseeva_oa@list.ru, №34714 -номер в гос.реестре) выполняются кадастровые работы в отношении: 1) уточняемого земельного участка с кадастровым номером 25:27:090117:81 по адресу: Приморский край, г.Артем, с.Суражевка, с/т «Авиатор-1», №8, заказчик: Никитин Борис Леонидович, почтовый адрес: Приморский край, г.Артем, ул.Портовая, д.7, т.89245262683; 2) уточняемого земельного участка с кадастровым номером 25:28:050011:84 по адресу: Приморский край, г.Владивосток, район 30 км, с/т «Весна», №44, заказчик: Тарасов Андрей Юрьевич, почтовый адрес: Приморский край, г.Владивосток, ул.Ильичева, д.20а кв.107, т.89294291199; 3) уточняемого земельного участка с кадастровым номером 25:28:050011:88 по адресу: Приморский край, г.Владивосток, район 30 км, с/т «Весна», №46, заказчик: Тарасов Андрей Юрьевич, почтовый адрес: Приморский край, г.Владивосток, ул.Ильичева, д.20а кв.107, т.89294291199; 4) уточняемого земельного участка с кадастровым номером 25:27:100103:104 по адресу: Приморский край, г.Артем, с.Олень, с/т «Восток-1», уч.№84, заказчик: Смирнов Геннадий Павлович, почтовый адрес: Приморский край, г.Артем, ул.Кирова, 59 кв.404, т.89242506268; 5) уточняемого земельного участка с кадастровым номером 25:27:020104:21 по адресу: Приморский край, г.Артем, с/т «Родник-1», ул.Лесная, уч.№8, заказчик: Артамонова Татьяна Алексеевна, почтовый адрес: Приморский край, г.Артем, ул.Кирова, 60 кв.35, т.89681680303; 6) уточняемого земельного участка с кадастровым номером 25:27:070206:26 по

адресу: Приморский край, г.Артем, р-н «Синей Сопки», с/т "Дубки-3", уч.№22, заказчик: Табаков Василий Григорьевич, почтовый адрес: Приморский край, г.Владивосток, ул.Жигура, 12 кв34, т89147317535; 7) уточняемого земельного участка с кадастровым номером 25:27-030107-104 по адресу: Приморский край, г.Артем, с/т «Ольха», уч.№72, заказчик: Омельченко Владимир Андреевич, почтовый адрес: г.Артем, ул.Заречная, д.9/2 кв49, т89146857073; 8) уточняемого земельного участка с кадастровым номером 25:27-030107-291 по адресу: Приморский край, г.Артем, с/т «Ольха», уч.№272, заказчик: Милованова Прасковья Ивановна, почтовый адрес: Приморский край, г.Артем, ул.Ватутина, 1 кв.25, т89502870007; 9) уточняемого земельного участка с кадастровым номером 25:27-030107-315 по адресу: Приморский край, г.Артем, с/т «Ольха», уч.№301, заказчик: Семёнова Татьяна Ивановна, почтовый адрес: Приморский край, г.Артем, ул.Ватутина, 6/1 кв.42, т89089963534; 10) уточняемого земельного участка с кадастровым номером 25:28-050077-68 по адресу: Приморский край, г.Владивосток, район 28 км, с/т «Шахтер», уч.№33, заказчик: Ярыгина Валентина Александровна, почтовый адрес: Приморский край, г.Владивосток, п.Трудовое, ул.Чугаева, 61 кв13, т89841546183; 11) уточняемого земельного участка с кадастровым номером 25:27-070206-71 по адресу: Приморский край, г.Артем, с/т "Дубки-3", уч.№93, заказчик: Володка Федор Борисович, почтовый адрес: Приморский край, г.Владивосток, ул.Народный пр-т, 53 кв46, т89020563980; Смежные земельные участки, с правообладателями которых требуется согласовать местоположение границ, расположенных в кадастровых кварталах 25:27-090117, 25:28-050011, 25:27-010103, 25:27-020104, 25:27-070206, 25:27-030107, 25:28-050077. Собрание по поводу согласования местоположения границ состоится по адресу: г.Артем, ул.Интернациональная, 71, офис 2, 30 апреля 2017г. в 13 часов 00 минут. С проектом межевого плана земельного участка можно ознакомиться по адресу: г.Артем, ул.Интернациональная, 71, офис 2. Требования о проведении согласования местоположения границ земельных участков на местности и обоснованные возражения по проекту межевого плана принимаются в течение 30 дней со дня опубликования газеты по адресу: г.Артем, ул.Интернациональная, 71, офис 2. При проведении согласования местоположения границ при себе необходимо иметь документ, удостоверяющий личность, а также документы о правах на земельный участок.

Кадастровым инженером Ивлевым Дмитрием Алексеевичем, почтовый адрес: 690108, Приморский край, г. Владивосток, ул. Артековская, д. 7, кв. 110, адрес электронной почты ivld@inbox.ru, тел. 8-914-676-0799, квалификационный аттестат номер 25-11-179, выполняющие кадастровые работы по уточнению местоположения границ в отношении следующих земельных участков: 1. с кадастровым номером 25:27-010010-249, расположенного по адресу: Приморский край, г. Артем, урочище "Соловей Ключ", с/т "Экспортник", участок №235. Заказчиком кадастровых работ является Зейгерт А.Г., почтовый адрес: Приморский край, г. Владивосток, ул. Нейбутова, 81а, кв.124, тел. 8-950-2870275. Собрание заинтересованных лиц по поводу согласования местоположения границ состоится по адресу: край Приморский, г. Владивосток, ул. Русская, 17/2, офис 512, 1 мая 2017г. в 11 часов 00 минут. Смежные земельные участки, с правообладателями которых требуется согласовать местоположение границ расположены в кадастровом квартале 25:27-060103-96, расположенного по адресу: Приморский край, г. Артем, с/т "Аралия", массив 1, ул. Ягтарная, уч.53. Заказчиком кадастровых работ является Горчев В.В., почтовый адрес: Приморский край, г. Артем, ул. Ленина, 17/2, кв.20, 8-914-0666500. Собрание заинтересованных лиц по поводу согласования местоположения границ состоится по адресу: край Приморский, г. Владивосток, ул. Русская, 17/2, офис 512, 1 мая 2017г. в 11 часов 30 минут. Смежные земельные участки, с правообладателями которых требуется согласовать местоположение границ расположены в кадастровом квартале 25:27-060103. С проектами межевых планов земельных участков можно ознакомиться по адресу: 690039, край Приморский, г. Владивосток, ул. Русская, 17/2, офис 512. Обоснованные возражения относительно местоположения границ, содержащиеся в проекте межевого плана, и требования о проведении согласования местоположения границ земельных участков на местности принимаются в течение 20 дней с момента опубликования данного извещения по адресу: 690039, край Приморский, г. Владивосток, ул. Русская, 17/2, офис 512. При проведении согласования местоположения границ при себе необходимо иметь документ, удостоверяющий личность, а также документы, подтверждающие права на соответствующий земельный участок. От имени владельцев смежных земельных участков в согласовании границ земельных участков вправе участвовать представители, действующие в силу полномочий, основанных на нотариально удостоверенной доверенности.

Извещение о месте и порядке ознакомления с проектом межевания земельного участка и согласования проекта межевания земельного участка.

Кадастровый инженер Колесникова Александра Николаевна, № регистрации в государственном реестре лиц, осуществляющих кадастровую деятельность: 11302, г. Спасск-Дальний, ул. Пролетарская, д.7, кв.23, тел. 8(42352)2-30-88, e-mail:kolensnikova.kadastr@mail.ru выполняет по договору с заказчиком проект межевания земельного участка для выдела земельного участка в счет земельных долей из исходного земельного участка с кадастровым номером 25:16-000000-121, местоположение установлено относительно ориентира, расположенного в границах участка. Ориентир бывшие земли совхоза «Спасский». Почтовый адрес ориентира: Приморский край, Спасский район, земли сельскохозяйственного назначения. Заказчик работ: Губанова Валентина Михайловна. Сведения об адресе и телефоне заказчика кадастровых работ находятся у кадастрового инженера. Предметом согласования являются размер, и местоположение границ выделяемого в счет земельных долей земельного участка общей площадью 12,0 га (в том числе пашни – 10,0 га, сенокосов – 2,0 га), находящегося примерно в 1555 метрах по направлению на юго-запад относительно ориентира – жилой дом, расположенного за пределами участка, адрес ориентира: Приморский край, Спасский район, с. Анненка, ул. Лазо, д. 32; Ознакомление, направление предложений по доработке проекта межевания и согласование проекта межевания с участниками долевой собственности, можно производить с дня опубликования настоящего извещения в течение тридцати дней в рабочие дни с 9:00 до 16:00 по адресу: 692245 г. Спасск-Дальний, ул. Пролетарская, д. 7, кв. 23. Обоснованные возражения относительно размера и местоположения границ, выделяемого в счет земельных долей земельного участка направляются по адресу: 692245 г. Спасск-Дальний, ул. Пролетарская, д. 7, кв. 23 - в течение месяца, с приложением копий документов, подтверждающих право лица на земельную долю в земельном участке с кадастровым номером 25:16-000000-121.

Кадастровым инженером Коржиковым Игорем Анатольевичем, идентификационный номер квалификационного аттестата 25-11-93, почтовый адрес: 690039, Приморский край, г. Владивосток, ул. Русская, 2а, каб. 206, тел. (423) 232-26-78; 89146710615. Электронный адрес Primoiproekt@gmail.com, выполняются кадастровые работы по уточнению местоположения границ земельных участков, расположенных по адресу: Приморский край, урочище «Горное», с/о «Зарница», ул. Западная, уч. №139 (25:10-011175-93) заказчик Горбачев Сергей Павлович (г. Владивосток, ул. Кизлярская, д. 1А, кв.3); Приморский край, р-н Надеждинский, урочище «Кипарисово», снт «Родничек», уч. №238 (25:10-010415-93) заказчик Марченкова Зинаида Антоновна (г. Владивосток, ул. Адм. Кузнецова, д.66, кв.67); в том числе уч. №122 (25:10-010415-320) заказчик Ручко Галина Михайловна (г. Владивосток, ул. Некрасовская, д.59, кв.17); Смежные участки, с правообладателями которых необходимо согласовать местоположение границ, расположенные в кварталах: 25:10-011175, 25:10-010415. С проектом межевых планов можно ознакомиться с 31.03.2017 г. по 02.05.2017 г. по адресу: 690039, г. Владивосток, ул. Русская, 2а, каб. 206, либо направить сообщение о необходимости исправления межевых планов на адрес электронной почты Primoiproekt@gmail.com. Собрание заинтересованных лиц по поводу согласования местоположения границ земельных участков состоится в 10 часов 00 минут 02.05.2017 г. по адресу: г. Владивосток, ул. Русская, 2а, каб. 206. При согласовании местоположения границ при себе иметь документ, удостоверяющий личность и документ о праве на земельный участок.

Кадастровым инженером ООО «Приморская геодезия» Корсак Татьяной Александровной, почтовый адрес: Приморский край, г. Владивосток, ул. Адмирала Фокина, 29а-405, ал. почта: vl.tanush@inbox.ru.

г. тел. 230-26-18, № кадастрового инженера в реестре членов - 13121 выполняются кадастровые работы по уточнению местоположения границ земельного участка с кадастровым номером 25:10-010767-66, расположенного относительно ориентира за пределами участка. Ориентир участок 64 в урочище «Сиренька», со Солнечный. Адрес ориентира: Приморский край, Надеждинский район. Заказчиком кадастровых работ является Синенко Нина Макаровна. Собрание по поводу согласования местоположения границы состоится 2 мая 2017 г. в 10:00 по адресу: Приморский край, г. Владивосток, ул. Адмирала Фокина, 29а-405. С проектом межевого плана можно ознакомиться по адресу: Приморский край, г. Владивосток, ул. Адмирала Фокина, 29а-405. Требования о проведении согласования и обоснованные возражения о местоположении границ земельных участков после ознакомления с проектом межевого плана местоположения границ земельных участков на местности принимаются с 3 апреля по 28 апреля 2017 г. по адресу: Приморский край, г. Владивосток, ул. Адмирала Фокина, 29а-405. При проведении согласования местоположения границ при себе необходимо иметь документ, удостоверяющий личность, а также документы о правах на земельный участок (ч.12 ст.39, ч.2 ст.40 Федерального закона от 24.07.2007 г. №221 Ф3 «О кадастровой деятельности»).

Кадастровым инженером ООО «Приморская геодезия» Корсак Татьяной Александровной, почтовый адрес: Приморский край, г. Владивосток, ул. Адмирала Фокина, 29а-405, ал. почта: vl.tanush@inbox.ru, тел. 230-26-18, № кадастрового инженера в реестре членов - 13121 выполняются кадастровые работы по уточнению местоположения границ земельного участка с кадастровым номером 25:28-050009-232, расположенного по адресу: Приморский край, г. Владивосток, пос. Трудовое, ул. Охотская, 12а. Заказчиком кадастровых работ является Парахин Сергей Александрович. Собрание по поводу согласования местоположения границ состоится 2 мая 2017 г. в 10:00 по адресу: Приморский край, г. Владивосток, ул. Адмирала Фокина, 29а-405. С проектом межевого плана можно ознакомиться по адресу: Приморский край, г. Владивосток, ул. Адмирала Фокина, 29а-405. Требования о проведении согласования и обоснованные возражения о местоположении границ земельных участков после ознакомления с проектом межевого плана местоположения границ земельных участков на местности принимаются с 3 апреля по 28 апреля 2017 г. по адресу: Приморский край, г. Владивосток, ул. Адмирала Фокина, 29а-405. При проведении согласования местоположения границ при себе необходимо иметь документ, удостоверяющий личность, а также документы о правах на земельный участок (ч.12 ст.39, ч.2 ст.40 Федерального закона от 24.07.2007 г. №221 Ф3 «О кадастровой деятельности»).

Кадастровый инженер Никифорова Алина Александровна (тел. 8-914-698-86-59, e-mail: Alenkaya-91@mail.ru) выполняет кадастровые работы по уточнению местоположения границ и площади в отношении земельного участка с кадастровым номером 25:10-010518-1, расположенного по адресу: Приморский край, Надеждинский р-н, с/т Заря-2, ур. Тигровая Падь, уч.№ 11. Заказчик работ: Яковчук Андрей Николаевич. Собрание заинтересованных лиц по поводу согласования местоположения границ состоится 2 мая 2017 г. в 14:00 по адресу: г. Владивосток, ул. Праноршкая Комарова, д. 45а. Ознакомиться с проектом межевого плана земельного участка, направить возражения о местоположении границ земельных участков в письменной форме можно в течение 30 дней со дня опубликования данного извещения по адресу: г. Владивосток, ул. Праноршкая Комарова, д. 45а. Присутствие всех заинтересованных правообладателей смежных земельных участков. При себе иметь документ, удостоверяющий личность, и правоустанавливающий документ на земельный участок.

ООО «ПРИМ-ПРОЕКТ»

Извещение о проведении собрания о согласовании местоположения границ земельного участка

Кадастровым инженером Кроке Галиной Александровной, номер регистрации в государственном реестре лиц, осуществляющих кадастровую деятельность 12189, почтовый адрес: Приморский край, Надеждинский район, с.Вольно-Надеждинское, ул.Пушкина, 53, оф. 301, конт. тел. 8(42334)20270, e-mail: palexproekt@mail.ru, в отношении земельного участка с кадастровым номером 25:27-010015-108, расположенного: Приморский край, г.Артем, урочище «Соловей Ключ», с/т «Калипсо», участок № 113, выполняются кадастровые работы по уточнению местоположения границ земельного участка. Заказчиком кадастровых работ является Сергеева Т.В., адрес: Приморский край, г.Владивосток, ул.Гульбинойча, д.22, кв.72, конт. тел. 89242368757. Собрание заинтересованных лиц по поводу согласования местоположения границ состоится по адресу: с.Вольно-Надеждинское, ул.Пушкина, 53, оф. 301 «03» мая 2017 года в 10 часов 00 минут. С проектом межевого плана земельного участка можно ознакомиться по адресу: с.Вольно-Надеждинское, ул.Пушкина, 53, оф. 301, либо отправить запрос на e-mail: palexproekt@mail.ru. Обоснованные возражения относительно местоположения границ, содержащихся в проекте межевого плана, и требования о проведении согласования местоположения границ земельных участков на местности принимаются с «18» апреля по «02» мая 2017г. по адресу: с.Вольно-Надеждинское, ул. Пушкина, 53, оф. 301. Смежные земельные участки, с правообладателями которых требуется согласовать местоположение границ, расположены в кадастровом квартале 25:27-010015. При проведении согласования местоположения границ при себе необходимо иметь документ, удостоверяющий личность, а также документы, подтверждающие права на земельный участок.

Извещение о проведении собрания о согласовании местоположения границ земельного участка. Кадастровый инженер Пугачёв Александр Викторович, идентификационный номер квалификационного аттестата 25-11-186, почтовый адрес 690012, Приморский край, г. Владивосток, ул. Надибальде, д.17, кв.213, тел. 8-914-705-03-85, электронный адрес pushchev_bti@mail.ru, выполняет кадастровые работы по уточнению местоположения границ земельного участка, расположенного по адресу: местоположение установлено относительно ориентира, расположенного за пределами участка. Ориентир жилой дом. Участок находится примерно в 3,5 км от ориентира по направлению на юго-запад. Почтовый адрес ориентира: Приморский край, Пограничный район, с.Бойкое, ул.Ленина, д.50, кадастровый номер 25:14-000000-47, заказчик Макута Андрей Владимирович. Адрес места жительства: 692582, Приморский край, Пограничный р-н, с.Бойкое, ул.Новая, дом 10, кв.2, тел. 8 (908)995-91-67. Собрание заинтересованных лиц по поводу согласования местоположения границ состоится 01.05.2017 в 10 часов 00 минут по адресу: Приморский край, Пограничный р-н, с.Бойкое, ул.Новая, дом 10, кв.2. Ознакомиться с проектом межевого плана, предъявить возражения по проекту и требования о проведении согласования местоположения границ земельных участков на местности возможно до 21.04.2017 г. по адресу: 690012, Приморский край, г. Владивосток, ул. Надибальде, д.17, кв.213 либо направить сообщение по адресу электронной почты pushchev_bti@mail.ru. При согласовании местоположения границ иметь при себе документ, удостоверяющий личность, а также документы о правах на земельные участки. Смежные земельные участки, с правообладателями которых требуется согласовать местоположение границ, расположены в кадастровых кварталах 25:14-010201; 25:14-030301; 25:14-030303; 25:14-030305; 25:14-030416; 25:14-030415; 25:14-020306; 25:14-020304; 25:14-020305; 25:14-030403.

Извещение о проведении собрания о согласовании местоположения границ земельного участка

Кадастровый инженер Никитина Татьяна Сергеевна, идентификационный номер квалификационного аттестата 25-14-42, почтовый адрес: 690091, Приморский край, г. Владивосток, ул. Уборевича 7, офис 3. тел. 8 (423) 2-585-313. Эл. Адрес: Zemlemer-vl@mail.ru выполняет кадастровые работы по уточнению местоположения границ в отношении земельных участков, расположенных по адресу: Участок находится примерно в 0,01 м по направлению на юго – восток от ориентира земельный участок, расположенного за пределами участка, адрес ориентира: Приморский край, г. Владивосток, район 30 км, с/т «Клён», участок № 49 (25:28-050079-80) заказчик Кушнаренок Василий Павлович (г. Владивосток, ул. Калинина, д. 109, кв. 152). Приморский край, г. Владивосток, пос. Трудовое, с/т «Мечта», дом № 3 (25:28-050078-314), заказчик Москаленко Петр Афанасьевич (г. Владивосток, ул. Тухачевского, д. 70, кв. 79). Приморский край, г. Владивосток, район 30 км, с/т «Клён», участок № 75 (25:28-050079-365) заказчик Андреасова Сталлина Георгиновна (г. Владивосток, ул. Тигро-

вая, д. 23, кв. 5). Приморский край, г. Владивосток, район 30 км, с/т «Клён», дом № 49 (25:28-050079-81) заказчик Кушнаренок Василий Павлович (г. Владивосток, ул. Калинина, д. 109, кв. 152). Приморский край, г. Артем, урочище «Соловей Ключ», с/т «Экспортник», участок № 353 (25:27-010010-18), заказчик Маловицкая Тамара Михайловна (г. Владивосток, ул. Чалова, д. 17, кв. 31). Приморский край, Надеждинский район, урочище «Соловей Ключ», сдт «Вишневый сад», участок № 122 (25:10-010625-93) заказчик Коивец Зинаида Ивановна (г. Владивосток, ул. Невельского, д. 4, кв. 36). Приморский край, Надеждинский район, урочище «Соловей Ключ», сдт «Вишневый сад», участок № 195 (25:10-010625-194) заказчик Старостина Жанна Викторовна (г. Владивосток, ул. Громова, д. 6, кв. 21). Приморский край, Надеждинский район, урочище «Сиренька», с/т «Рыбник», участок № 115 заказчик Кириллова Мария Максимовна (г. Владивосток, ул. Гамарника, д. 19, кв. 117). Приморский край, Надеждинский район, урочище «Кипарисово», с/т «Прометей», участок № 227 (25:10-010402-204) заказчик Меркушова Наталья Ивановна (г. Владивосток, ул. Невельского, д. 1, кв. 65).

Собрание заинтересованных лиц по поводу согласования местоположения границ состоится 01.05.2017 года в 10 часов 00 минут по адресу: г. Владивосток, ул. Уборевича 7, офис 3.

С проектом межевого плана земельного участка можно ознакомиться с 31.03.2017 г. по 01.05.2017 г. по адресу: г. Владивосток, ул. Уборевича 7, офис 3, либо направить сообщение по адресу электронной почты: Zemlemer-vl@mail.ru с пометкой о необходимости исправления проекта межевого плана по указанному в сообщении адресу электронной почты.

Возражения по согласованию земель общего пользования местоположения границ направлять по адресу: г. Владивосток, ул. Уборевича 7, офис 3. При согласовании местоположения границ иметь при себе документ, удостоверяющий личность, а также документы о правах на земельные участки.

Смежные земельные участки, с правообладателями которых требуется согласовать местоположение границ, расположены в кадастровом квартале. 25:28-050079, 25:28-050078, 25:27-010010, 25:10-010625.

ИЗВЕЩЕНИЕ О ПРОВЕДЕНИИ СОБРАНИЯ О СОГЛАСОВАНИИ МЕСТОПОЛОЖЕНИЯ ГРАНИЦЫ ЗЕМЕЛЬНОГО УЧАСТКА

Кадастровым инженером Розиковым Алексеем Никоновичем, почтовый адрес: 690002, г. Владивосток, Океанский проспект, д. 107, кв. 49, тел. 8(423)2439879; 89242326801, E-mail: rodyukovan@yul.ru, номер регистрации в государственном реестре лиц, осуществляющих кадастровую деятельность – 7747, выполняются кадастровые работы в отношении земельного участка с кадастровым номером 25:28-050024-43 с местоположением: Приморский край, г. Владивосток, район ж/д ст. Сагродор, с/т «Вербное», уч. № 13. Заказчиком кадастровых работ является Поддубная С.Е., почтовый адрес: г. Владивосток, ул. Некрасовская, д. 96, корп. 3, кв. 10, тел. 89502881857. Собрание по поводу согласования местоположения границ состоится по адресу: г. Владивосток, Океанский проспект, д. 107, кв. 49 «4» мая 2017 г. в 10 часов 00 минут. С проектом межевого плана земельного участка можно ознакомиться по адресу: г. Владивосток, Океанский проспект, д. 107, кв. 49. Требования о проведении согласования местоположения границ земельных участков на местности принимаются с «03» апреля 2017 г. «28» апреля 2017 г., обоснованные возражения о местоположении границ земельных участков, после ознакомления с проектом межевого плана, принимаются с «3» апреля 2017 г. по «3» мая 2017 г., по адресу: г. Владивосток, Океанский проспект, д. 107, кв. 49. При проведении согласования местоположения границ при себе необходимо иметь документ, удостоверяющий личность, а также документы о правах на земельный участок (часть 12 статьи 39, часть 2 статьи 40 Федерального закона от 24 июля 2007 г. N 221-ФЗ "О государственном кадастре недвижимости").

Кадастровый инженер Сидорова Ольга Анатольевна (ид. номер кв. аттестата 25-11-9), адрес: г. Владивосток, ул. Пушкинская, 25е-2а, тел. 89244286211, E-mail: osad@mail.ru, извещает о проведении согласования местоположения границ земельных участков с кадастровыми номерами: 25:10-011132-23, расположенного по адресу: Приморский край, Надеждинский район, урочище "Горное", с/о "Золчий", уч.72. Заказчиком кадастровых работ является: Сонин Николай Михайлович г. Владивосток, ул. Иртышская, д.32а, кв.1, тел.89146926223; 25:10-011132-136, расположенного по адресу: Приморский край, Надеждинский район, урочище "Горное", с/о "Золчий", уч.25. Заказчиком кадастровых работ является: Овсянникова Клавдия Максимовна г. Владивосток, ул. Енисейская, д.22а, кв.26, тел.89146542120; 25:10-011132-98, расположенного по адресу: Приморский край, Надеждинский район, с/т "Золчий-1" Ур. "Горное", уч. 39. Заказчиком кадастровых работ является: Гринь Елена Петровна г. Владивосток, ул. М. Расковой, д. 2а, кв.21, тел.89146841197; 25:10-011132-91, расположенного по адресу: Приморский край, Надеждинский район, урочище "Горное", с/о "Золчий-1", уч.46. Заказчиком кадастровых работ является: Козырева Вера Васильевна г. Владивосток, ул. Магнитогорская, д.16, кв.72, тел.89502867124; 25:10-011132-105, расположенного по адресу: Приморский край, Надеждинский район, урочище "Горное", с/о "Золчий", уч.32. Заказчиком кадастровых работ является: Носенко Андрей Андреевич г. Владивосток, ул. З. Космодемьянской, д.31, кв.221,222, тел.89146518017; 25:10-011132-8, расположенного по адресу: Приморский край, Надеждинский район, урочище "Горное", с/т "Золчий-1", уч.102. Заказчиком кадастровых работ является: Янкина Марина Юрьевна г. Владивосток, ул. Адм. Кузнецова, д.82, кв.247, тел.89084458630; 25:10-011132-16, расположенного по адресу: Приморский край, Надеждинский район, урочище "Горное", с/т "Золчий-1", уч.4. Заказчиком кадастровых работ является: Гришина Людмила Сергеевна г. Владивосток, ул. Некрасовская, д.55, кв.28, тел.84232425498; 25:10-011132-125, расположенного по адресу: Приморский край, Надеждинский район, урочище "Горное", с/о "Золчий-1", уч.11. Заказчиком кадастровых работ является: Зошин Евгений Анатольевич г. Владивосток, ул. Русская, д.11, кв.69, тел.89244244884; 25:10-011132-51, расположенного по адресу: Приморский край, Надеждинский район, урочище "Горное", с/о "Золчий", уч.103. Заказчиком кадастровых работ является: Крат Светлана Александровна г. Владивосток, ул. В. Портовая, д.30, кв.28, тел.84232544903; 25:10-011132-15, расположенного по адресу: Приморский край, Надеждинский район, урочище "Горное", с/т "Золчий-1", уч.27. Заказчиком кадастровых работ является: Лукьянова Наталья Геннадьевна г. Владивосток, ул. Надибальде, д.1, кв.136, тел.89025245149; 25:10-011132-44, расположенного по адресу: Приморский край, Надеждинский район, урочище "Горное", с/т "Золчий-1", уч.111. Заказчиком кадастровых работ является: Кожеева Александра Николаевна г. Владивосток, ул. Шепеткова, д.40, кв.504, тел.8143295052; 25:10-011132-3, расположенного по адресу: Приморский край, Надеждинский район, урочище "Горное", с/т "Золчий-1", уч.82. Заказчиком кадастровых работ является: Сысоятина Любовь Анатольевна г. Владивосток, ул. Сабанеева, д.22, кв.323, тел.89841938573. Собрание заинтересованных лиц по поводу согласования местоположения границ состоится по адресу: г. Владивосток, ул. Пушкинская, 25е-2а "3" мая 2017 г. в 9 часов. Просьба откликнуться правообладателям смежных земельных участков, расположенных в кадастровом квартале 25:10-011132, для проведения согласования местоположения границ, при себе необходимо иметь документ, удостоверяющий личность, а также документы о правах на земельный участок. С проектом межевого плана земельного участка можно ознакомиться по адресу: г. Владивосток, ул. Пушкинская, 25е-2а. Обоснованные возражения по проекту межевого плана и требования о проведении согласования границ земельных участков на местности направлять в течение 30 дней со дня опубликования газеты по адресу: 690091, г. Владивосток, ул. Пушкинская, 25е-2а, а также в орган кадастрового учета ФГУ «Земельная кадастровая палата» по адресу: г. Владивосток, ул. Приморская, 2.

Извещение о порядке ознакомления и согласовании проекта межевания земельного участка. Кадастровым инженером Парбарным Сергеем Юрьевичем (квалификационный аттестат кадастрового инженера № 25-15-27; адрес: 692132, Приморский край, г. Дальнереченск, ул.Украинская, дом 19, кв.3, e-mail sergeyur1969@mail.ru; контактный телефон 89020781349) подготовлен проект межевания земельного участка, выделенного в счет земельной доли Мосоян Феде Вартовича из земельного участка с кадастровым номером 25:15-010501-259. Местоположение исходного земельного участка с кадастровым номером 25:15-010501-259 установлено относительно

ориентира, расположенного за пределами участка. Ориентир здание сельской администрации. Участок находится примерно в 5 390 м от ориентира по направлению на северо-запад. Почтовый адрес ориентира: Приморский край, Пожарский район, с.Нагорное, ул.Обильная, 12. Предметом согласования является размер и местоположение границ выделяемого земельного участка площадью 55 га, расположенного примерно в 2 300 м по направлению на север от жилого дома, расположенного по адресу: Приморский край, Пожарский район, с.Нагорное, ул.Ленинская, д.2. Заказчиком работ является Мосоян Феде Вартович. Почтовый адрес заказчика: Приморский край, с.Нагорное, ул.Совхозная д.8, кв.2, контактный телефон 8 9510245517. С проектом межевания можно ознакомиться в течение 30 дней с момента опубликования данного извещения каждый четверг с 9.00 до 12.00 по адресу: Приморский край, г. Дальнереченск, ул.Героев Даманского 28 каб.22 (2 этаж). Обоснованные возражения относительно размера и местоположения границ выделяемого в счет земельной доли земельного участка, а так же предложения о доработке проекта межевания земельного участка после ознакомления с ним принимаются в письменном виде в течение 30 дней со дня опубликования данного извещения по адресу: Приморский край, г. Дальнереченск, ул.Героев Даманского 28 каб.22 или могут направляться почтовым отправлением по адресу: 692132 Приморский край, г. Дальнереченск, ул.Украинская, дом 19, кв.3. К возражениям должны быть приложены копии документов, подтверждающих право лица, выдвинувшего возражения, на земельную долю в исходном земельном участке с кадастровым номером 25:15-010501-259.

ИЗВЕЩЕНИЕ О ПРОВЕДЕНИИ СОБРАНИЯ О СОГЛАСОВАНИИ МЕСТОПОЛОЖЕНИЯ ГРАНИЦЫ ЗЕМЕЛЬНОГО УЧАСТКА

Кадастровым инженером Фазуллиной Татьяной Николаевной, идентификационный номер аттестата 25-11-8, в Реестре членов А СРО номер 4199, 690066, г. Владивосток, пр. Красного Знамени, 133/3, 312, т.89244360238, tancha0507@mail.ru, выполняются кадастровые работы по уточнению местоположения земельных участков, расположенных по адресу: Местоположение участка установлено относительно ориентира, расположенного за пределами участка. Ориентир – участок №7. Почтовый адрес ориентира: Приморский край, Надеждинский район, урочище «Сиренька», с/о «Ветеран-2», ул. Верхняя (кадастровый номер 25:10-010750-239) – заказчик Евтушенко Ольга Геннадьевна, г. Владивосток, ул. Спортивная, д.6, кв.50, т.89143442294). Земельные участки, с правообладателями которых необходимо согласовать границы, расположены в кадастровом квартале 25:10-010750 по адресу: Приморский край, Надеждинский район, урочище «Сиренька», с/о «Ветеран-2», в т.ч. участки: ул. Верхняя, участок №6; ул. Верхняя, участок №8; ул. Березовая, участок №14. С проектом межевого плана можно ознакомиться с «31» марта 2017 г. по «04» мая 2017 г. по адресу: 690033, г. Владивосток, ул. Русская, 2А, каб. 206, либо направить сообщение о необходимости исправления межевого плана на адрес электронной почты tancha0507@mail.ru. Требования о необходимости согласования границ на местности направлять на адрес электронной почты tancha0507@mail.ru до «04» мая 2017 г. Собрание заинтересованных лиц по поводу согласования местоположения границ земельных участков состоится в 10 часов 00 минут «04» мая 2017 г. по адресу: г. Владивосток, ул. Русская, 2А, каб. 206. При согласовании местоположения границ при себе иметь документ, удостоверяющий личность и документ о праве на земельный участок.

Общество с ограниченной ответственностью «Центр Геодезии и Кадастра»

Извещение о проведении собрания о согласовании местоположения границы земельного участка

Кадастровый инженер ООО «Центр Геодезии и Кадастра» Мионов Антон Игоревич, (почтовый адрес: 690091, г. Владивосток, ул. Алеутская, 11, оф.801/3а, тел.84232667645 адрес электронной почты: 2511645kpt@gmail.com, № регистрации в государственном реестре лиц, осуществляющих кадастровую деятельность 35319) выполняет кадастровые работы по уточнению местоположения границ земельного участка с кадастровым номером 25:10-011150-372, адрес объекта: Приморский край, р-н Надеждинский, урочище "Мирное", с/т "Дубки-2", участок № 253. Заказчиком кадастровых работ является Сук Иван Степанович (г. Владивосток, ул. Сафонова,

Дали пять

«Вольфрам» подтвердил звание сильнейшей любительской команды Приморского края

На уходящей неделе определились призеры приморской Ночной хоккейной лиги — главного любительского турнира региона. В пятый раз в истории чемпионское звание завоевала команда «Вольфрам» из поселка Восток. Этот коллектив представит наш край в финальных играх Всероссийского фестиваля в Сочи. Второе место досталось чугуевскому «Востоку», а бронзовые медали взяли «Медведи» из Владивостока.



Фото primamedia.ru

«Вольфрам» стал сильнейшим любительским клубом края уже в пятый раз

До финального этапа сезона добрались четыре лучшие команды дивизиона «40+»: «Вольфрам», «Восток», «Луч» и «Медведи». На кону стояли не только позиции на пьедестале почета, но и главный приз — право представлять Приморье на национальном уровне.

Решающие матчи приняла ледовая арена Артема. Сначала между собой разобрались две владивостокские команды — «Медведи» и «Луч», оспаривающие третье место в турнире. «Медведи» сражались за «бронзу» Ночной хоккейной лиги уже в третий раз в своей истории, а вот их соперники так высоко в турнире поднялись впервые. В течение сезона команды дважды встречались между собой и завоевали по одной победе, так что отчетная встреча подвела итог столичного дерби в нынешнем сезоне. Победа досталась более опытной команде — «Луч» забил первым, но в дальнейшем «Медведи» взяли игру под свой контроль и разгромили соперника — 10:3.

Не получилось интриги и в главном матче дня — поединке

за главный трофей приморского любительского хоккея между «Востоком» и «Вольфрамом».

Для «Востока», впервые выступающего в Ночной лиге Приморья, сам по себе факт участия в финале приморской НХЛ стал большим достижением. А вот «Вольфрам» — безусловный флагман краевого хоккея среди любителей — ставил перед собой только высшую задачу, и поражение в финале стало бы для хоккеистов из поселка Восток катастрофой.

Не желая оставлять оппонентам даже теоретический шанс на сотворение сенсации, фавориты со стартовой сирены включились в игру на все 100%. И вскоре продемонстрировали, что равных им в приморском любительском хоккее до сих пор нет. Первые два периода игроки «Вольфрама» делали с соперниками всё, что хотели, — по всем компонентам преимущество были подавляющим. Лидеры не оставили камня на камне от обороны соперника

и к последнему перерыву забили 11 безответных шайб.

Впрочем, «Восток» не ушел без «гола престижа» — на старте заключительного периода чугуевцы все-таки сумели распечатать ворота соперника. На этом, правда, успехи команды закончились. Итоговый счет главной игры сезона — 12:1. «Вольфрам» в пятый раз стал сильнейшей командой в Ночной хоккейной лиге Приморского края и представит наш регион в финальных играх Всероссийского фестиваля в Сочи.

— Наша команда — это, прежде всего, единый и дружный коллектив, где каждый знает свое место, а также над чем ему еще надо поработать, — отметил руководитель «Вольфрама» Владимир Шепета. — Команда активно готовится, ведь в «Лиге Чемпионов» в Сочи, где «Вольфрам» будет представлять наш Приморский край, слабых соперников не бывает.

Алексей Михалдык

Дома поговорим

После поражения в Самаре «Спартак-Приморье» продолжит четвертьфинальную серию во Владивостоке

Приморский баскетбольный клуб проиграл «Самаре» во втором матче четвертьфинала Суперлиги со счетом 68:78. Исход встречи предопределил провал, который спартаковцы допустили в начале третьего периода. Теперь на счету каждой из команд по одной победе в серии. Битва за полуфинал продолжится во Владивостоке.

В первом матче четвертьфинальной серии «Спартак-Приморье» переиграл «Самару» без особого труда и фактически заставил соперника капитулировать задолго до конца игры. Естественно, тренерский штаб поволжской команды во главе с Сергеем Зозулиным оказался совершенно не в восторге от произошедшего, и амбиции части игроков стали жертвами широкомасштабных «кадровых репрессий». Лишь один игрок сохранил место в стартовом составе волжан, на остальные позиции рулевой «Самары» отрядил новых баскетболистов.

И уже в первом периоде радикальные перестановки принесли свои плоды! В отличие от предыдущей встречи самарцы не провалили первый период. Более того, хозяевам паркета удалось превзойти приморцев, которые после откровенно легкого первого матча слегка опешили от напора соперников. На первый перерыв команды ушли при счете 16:12 в пользу «Самары».

В начале второй четверти игроки «Спартак» наконец приспособились к новой манере игры соперника и вскоре переломили ход встречи. Спустя всего несколько минут после завершения перерыва

приморская команда уже вела в счете с преимуществом в четыре очка. К концу периода, правда, разница растаяла до одного пункта, так что игру по праву можно было назвать равной.

Впрочем, команды недолго сохраняли баланс — в начале третьей четверти хозяева паркета воспользовались минутной расслабленностью приморцев и рывком на 10 очков вернули себе преимущество. Игроки «Спартак-Приморье» бросились догонять соперников, однако последние грамотно держали дистанцию и не позволили «красно-белым» восстановить равенство. Кроме того, у самих спартаковцев не заладились дальние удары. А вот трехочковый бросок волжан на последней минуте встречи попал точно в цель, и интрига в матче угасла окончательно. 78:68 — «Самара» взяла у «Спартак» реванш за поражение в первом матче серии.

— Соперник сегодня был лучше, так что это заслуженная его победа, — признал после игры главный тренер «Спартак» Милош Павичевич. — Сложно по горячим следам понять причину поражения, но первое, что можем сказать точно, — забили мы не так много голов, как это обычно делаем. Серия переезжает во Владивосток, и мы будем пытаться дома решить исход этого противостояния.

Первый четвертьфинальный матч на своем паркете «Спартак-Приморье» уже провел — это произошло вечером 30 марта, после сдачи номера в печать. Вторая игра в «Олимпийце» намечена на 31 марта.

Алексей Михалдык

ОЛИМПИАДА

Спортивные федерации России заявили о желании готовиться к Олимпиадам в Приморье

Руководители некоторых спортивных федераций России осмотрели ряд объектов в Приморье, на базе которых планируется провести сборы перед зимними Олимпийскими играми в южнокорейском Пхёнчхане в 2018 году и летней Олимпиадой — 2020 в Токио.

— В марте Приморский край посетили представители Олимпийского комитета России, они осмотрели спорткомплексы «Фетисов Арена», «Полюс» и строящийся спортивный комплекс в районе Змеинки во Владивостоке и остались довольны, — рассказала заместитель директора краевого департамента физической культуры и спорта Ирина Якушева. — Ознакомились и с условиями размещения в кампусе ДВФУ.

Руководители федераций летних видов спорта также заинтересованы в проведении тренировочных сборов в Приморье. Так, в крае

готовы тренироваться спортсмены, занимающиеся боксом, академической греблей, греблей на байдарках и каноэ, бадминтоном, парусным спортом.

— Для тренировок академических гребцов больше всего подходит бухта Новик на острове Русский, для боксеров — спорткомплекс «Олимпийец», для федерации гребли на байдарках и каноэ — спортивная база в поселке Лозовый Партизанского района, — пояснила заместитель руководителя спортивного департамента.

По словам Ирины Якушевой, практически все спортивные объекты готовы принять олимпийцев. Сейчас решается вопрос с реконструкцией гребной базы в Лозовом — готовится необходимая проектно-сметная документация.

Леонид Крылов

ДЕНЬ В ИСТОРИИ

Чем запомнилось 31 марта

Чуть более 200 лет назад, в 1814 году, русские войска во главе с императором Александром I с триумфом вступили в Париж. В этот день завершилась эпоха Наполеоновских войн.

В 1889 году 31 марта в Париже состоялось торжественное открытие Эйфелевой башни, а в 1909 году в этот день заложили строительство знаменитого пассажирского лайнера «Титаник».

31 марта 1954 года произошло интереснейшее и относительно малоизвестное историческое событие — советские дипломаты заявили о желании СССР вступить в НАТО. Однако руководители стран-участниц альянса не оценили жеста и отказали Советскому Союзу в членстве.

Что касается Приморского края, 31 марта 1915 года был утвержден проект реконструкции Владивостокского торгового порта.

Кроме того, в этот день в 1839 году родился Николай Пржевальский, российский путешественник, географ, зоолог и этнограф, который в 1867-1869 гг. руководил экспедицией в Уссурийский край. Несмотря на то что современные историки признают за Николаем Пржевальским множество весьма негативных привычек и решений, невозможно переоценить научное значение собранных экспедициями генерал-майора коллекций флоры и фауны.

Леонид Крылов

«Приморская газета»: официальное издание органов государственной власти Приморского края
Почтовый адрес редакции, издателя: 690106, г. Владивосток, Партизанский проспект, 2а
Главный редактор: О. С. Менихарт
Выпускающий редактор: Даниил Хомик
Корректор: Светлана Лобода
Тел. редакции: 8 (423) 2-406-251

E-mail: info@primgazeta.ru
Тел. бухгалтерии: 8 (423) 2-406-419
Учредитель: Администрация Приморского края (690110, г. Владивосток, ул. Светланская, 22)
Издатель: Краевое государственное автономное учреждение «Редакция газеты «Приморская газета: официальное издание органов государственной власти Приморского края»
Свидетельство о регистрации СМИ от 15.09.2016ПИ №

ФС 77 - 66972. Выдано Федеральной службой по надзору в сфере связи, информационных технологий и массовых коммуникаций (РОСКОМНАДЗОР)
Тираж номера: 9 000 экз.
Отпечатано: ООО «Типография «Комсомольская правда» — владивостокский филиал, г. Владивосток, ул. Героев Тихоокеанцев, 5а.
Тел. 8 (423) 261-47-16.

Заказ 570
Время подписания в печать:
по графику: 30.03.2017 в 18:00, по факту: 18:00

Газета распространяется бесплатно и по подписке
ПОДПИСНОЙ ИНДЕКС: 31576